

## TURFORSLAG i Aabenraa Kommune

### Sejle ned ad åen

At sejle i kano er en aktiv, men samtidig afslappende ferieform. Mens du padler af sted, kommer du helt tæt på det varierede og smukke landskab. Langs Grønå og Sønderå i Aabenraa Kommune er det muligt at overnatte på de primitive lejrlpladser, der er langs ruten. Her må man slå sit eget telt op eller gå i land for at spise sin mad.

Læs mere i folderen - Sejle ned ad åen i Sønderjylland - som beskriver forskellige sejlsruter.



### Tinglev Mose

En tur i Tinglev Mose er en meget stor naturoplevelse. Fra udsigtstårnet, der ligger i mosens sydlige del, kan du overskue næsten hele mosen og iagttagelse områdets rige fugleliv. Mosens store udstrækning gør, at der findes mange forskellige fugle i mosen.



Fra den afmærkede rute rundt i mosen kan du opleve mosen på nært hold. En ca. 600 meter lang plankesti går gennem hængesæk og sump.



I mosen kan du i maj opleve nattergalens kraftige triller.

### Grænserruten

- en cykelrute på kryds og tværs langs den dansk-tyske grænse

Grænserruten er en 130 km lang cykelrute der snor sig gennem den varierede natur fra Flensborg Fjord til Vadehavet. Ruten krydser den dansk-tyske grænse 13 steder, ofte små ukendte grænseovergange. Langs den afmærkede rute er der opsat informationstavler med oversigtskort og informationer om grænsekulturen og naturen i området. Der er gode muligheder for at tage et hvil og spise sin madpakke i en af de overdækkede cykelhytter og rasteplasser der er langs ruten.

Du kan læse meget mere på [www.graenserruten.dk](http://www.graenserruten.dk), hvor du også kan bestille guidebogen Grænserruten og Nordso - Østersø - ruten.



### Froslev Mose

Froslev Mose og den tyske del, der hedder Jardehund Moor, er en af landsdelens største moser. Sommeren er mosens højsæson. Da blomstrer de mange særlige planter, der kun thrives i mosens næringsfattige og sure jord. Den smukke klokkeling og den insektædende soldug findes her. Naturstyrelsen har ryddet store dele af Froslev Mose for krat og holder den nu ved lige med køer som afgræsser en del af mosen.



Der er anlagt en afmærket vandresti gennem mosen, som går forbi det sted hvor Froslevskrinet blev fundet. Findestedet er markeret med en egeobelisk. Næst efter Guldhornene er det 900 år gamle Froslevskrin det fornemste fund, der er gjort i sønderjysk jord. Ved indgangen til mosen er der en lille naturudstilling, der fortæller om mosens planter, fugle og dyr.

### Froslev Plantage

Froslev Plantage udgør sammen med Froslev Mose kommunens sydligste naturområde. Plantagen med sine ensformige granbevoksninger har sin egen skønhed og her findes også naturperler som egekrat, småsøer og indlandsklitter.

Ræv, grævling og hare er almindelige i området og i skumringen eller tidlig morgen kan du være heldig at se kronvildt.

Naturlegepladsen i Froslev Plantage er et udflygtsmål for hele familien året rundt.

Er du historisk interesseret er Froslevlejren, som ligger i plantagens nordøstlige hjørne, en særlig oplevelse.

Froslevlejren er en af Europas bedst bevarede tyske fangelejr fra 2. verdenskrig, og fangeområdet har i dag status som nationalt mindesmærke. Desuden ligger Froslev Naturskole i Froslevlejren.



### Kruså Tunneldal

I Kruså Tunneldal er der mulighed for at opleve området med den smukke natur og den spændende kulturhistorie på et utal af måder. Nyd enten en gåtur eller en cykeltur i det varierede landskab.



Krusåen udspringer fra en lang række kildelvæld i området. Den løber gennem skove og moser, eng og søer, og danner dybe slugter. Denne mangfoldighed af biotoper gør området til hjemsted for mange dyr og planter. Med Kruså vandmølle som udgangspunkt kan du gå rundt om Kruså Møllesø og fra et fugleudkik på søens sydlige side er der en storslået udsigt over søen og fuglelivet. På [www.krusaa-tunneldal.dk](http://www.krusaa-tunneldal.dk) kan du læse mere om tunneldalens natur, historie og udflygtsmuligheder.

## Naturens færdselsregler, adgang og hensyn

Det er vigtigt, at vi behandler naturen varsomt og tænker os om, dels af hensyn til naturens planter og dyr og dels af hensyn til de grundejere, som ejer og lever af naturen. Vi har alle ret til at færdes i naturen, men i Danmark er der regler for hvordan du må færdes.

- Du må gå langs alle kyster og strande i Danmark.
- Du må cykle og gå på veje og stier i skovene.
- I offentlige skove må du også gå udenfor stierne, men ikke cykle.
- Du må cykle og gå på alle anlagte veje og stier i det åbne land, også selvom der er opsat skilte med »privat veje«.
- Du må færdes til fods på græsarealer, altså udyrkede arealer, der ikke er hegnede. Det gælder dog ikke bræmmer langs vandløb.
- Færdsel sker på eget ansvar
- Husk at hunde skal føres i snor hele året, når du færdes ude i det åbne land, dog skal du på strande og kyster kun føre hunde i snor fra 1. april - 30. september.



### Hundeskov

I Aabenraa Kommune er Nørreskoven i Aabenraa, Froslev Plantage, Kiskelund Plantage i Kruså og Lyreskoven i Bov udlagt af Naturstyrelsen til hundeskov. Her må hunden bolte sig uden snor, men med ledsager.

### Overnatning i det fri

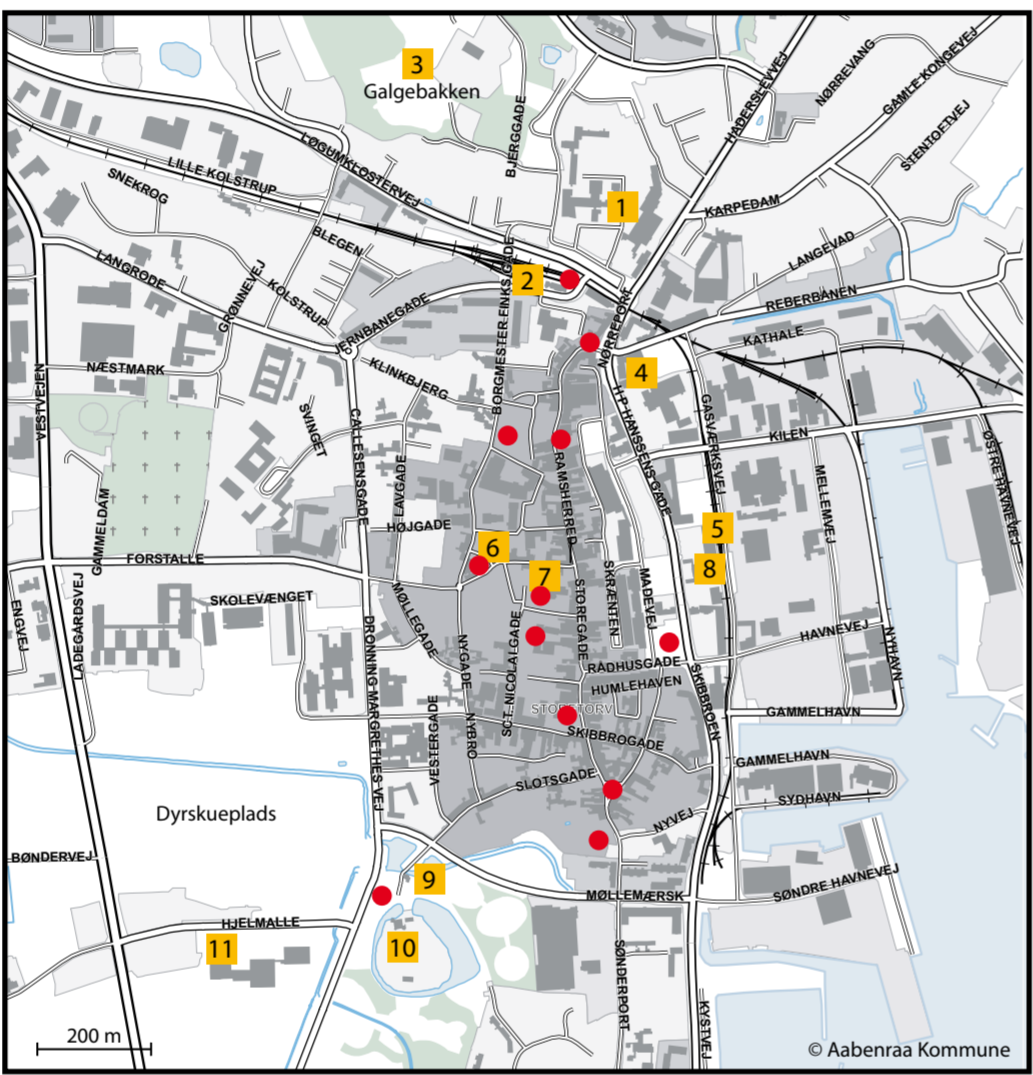
De primitive overnatningspladser er beregnet til overnatning i naturen med telt eller lignende for enkeltpersoner, familier og smågrupper, og de kan anvendes uden forudgående tilladelse. Man må højst overnatte to nætter på samme plads. På [www.naturstyrelsen.dk](http://www.naturstyrelsen.dk) kan du se en oversigt over de primitive teltpladser.

### Aabenraa Kommune

Miljø og Natur  
Skelbækvej 2  
6200 Aabenraa  
Tlf. 73 76 76 76  
E-mail: [post@aabenaar.dk](mailto:post@aabenaar.dk)  
Hjemmeside: [www.aabenaar.dk](http://www.aabenaar.dk)



## AKTIVITETER i Aabenraa Kommune



- Udvalgte skulpturer
- 1 Bibliotek
- 2 Banegården. Kunst og kultur
- 3 Galgebakken
- 4 Turistbureau
- 5 Rutebilstation
- 6 Vægterpladsen
- 7 Sct. Nicolai Kirke
- 8 Museum. Kulturhistorie Aabenraa
- 9 Slotsmøllen
- 10 Brundlund Slot. Kunstmuseum
- 11 Svømmehal

### På vandretur i Aabenraa

Museum Sønderjylland - ISL har i samarbejde med byens turistbureau og Aabenraa Kommune udgivet to foldere om byens historie: »800 år gennem Aabenraa - En byvandring« og »Det offentlige Aabenraa - En byvandring«. De to foldere kan fås på Aabenraa Turistbureau.

### Skulptur tur

Aabenraa er en by med mange kunstværker, hvilket blandt andet giver sig udslag i de mange skulpturer, der pryder byens gader og pladser. De mange kunstværker er med til at give byen et meget levende og smukt særpræg. Skulptur Guide for Aabenraa Kommune kan fås på turistbureauerne eller ses på hjemmesiden [www.kunstiiaabenaar.dk](http://www.kunstiiaabenaar.dk).



### Geocaching - skattejagt med GPS

En leg for hele familien og en fantastisk måde at opleve naturen på og lære om Aabenraa By og omegns natur, kultur, historie og geografi. Aabenraa- og Kruså Turistbureauer har placeret 10 skatte, hvor der er en spændende historie eller en flot udsigt - kort sagt steder, hvor man får en oplevelse med hjem.

### Aabenraa Bjergmarathon

Med Storetorv som udgangspunkt kan du følge den afmærkede maratonrute gennem by og skov. Du behøver ikke at være maratonløber for at følge ruten. Du bestemmer selv længden, og om du vil løbe, gå eller cykle. Folderen Aabenraa Bjergmarathon giver dig inspiration til 4 forskellige ruter. Få flere oplysninger på [www.bjergmarathon.dk](http://www.bjergmarathon.dk) eller hent folderen på Storetorv.

### Brug turistbureauerne

Den gamle møllebygning og lade er i dag Egnshistorisk Museum. Fra rasteplassen ovenfor Rundemølle er der en flot udsigt over Kalvø og Genner Bugt.

### Links

Her er udvalgt en række links til flere oplevelser og praktiske oplysninger.

- [www.friluftskortet.dk](http://www.friluftskortet.dk)
- [www.naturnet.dk](http://www.naturnet.dk)
- [www.naturstyrelsen.dk](http://www.naturstyrelsen.dk)
- [www.visitaabenaar.dk](http://www.visitaabenaar.dk)
- [www.visitkrusaa.dk](http://www.visitkrusaa.dk)
- [www.aabenaar.dk](http://www.aabenaar.dk)
- [www.spor.dk](http://www.spor.dk)
- [www.geocaching.dk](http://www.geocaching.dk)
- [www.dn.dk](http://www.dn.dk)
- [www.dof.dk](http://www.dof.dk)
- [www.aos.dk](http://www.aos.dk)
- [www.dcf.dk](http://www.dcf.dk)



FRILUFTSKORT  
for Aabenraa Kommune

Aabenraa  
Kommune



3. UDGAEN AUGUST 2011 - LAURSEN GRAFSK - TUNDEE

## SEVÆRDIGHEDER i Aabenraa Kommune

Mange års historie betyder, at Aabenraa Kommune er rig på seværdigheder. Her er nævnt nogle få udvalgte.

### 1 Immervad Bro

Broen fører over det gamle vadested ved Immervad Å. Broen er bygget af kampten i 1776. Den oprindelige bro var af træ. Vadesteder og broer har altid været samlingssteder for de rejsende, og derfor lå der også tidligere en kro ved Immervad Bro. I dag er kroen dog lukket, men der er en rasteplass.

### 2 Hærulfstenen

Her i vejkanten står der en bemærkelsesværdig runesten. Indskriften er ikke lang - kun navnet »Hærulf« eller »Haurulf« som runeristeren har skrevet i 900-tallet. Samme sted kan man øst for vejen se en bronzealderhøj - Strangelshøj. Syd for højen står en 2 m høj bautasten. Der er adgang til højen og stenen fra rasteplassen ved vejen.

### 3 Stenhøj

Bronzealderhøje og udsigtspunkt. Der er adgang til højene fra rasteplassen ved vejen.

### 4 Damgård Mølle

En vindmølle efter hollandsk model opført i 1867. Møllen ophørte først i 1972 med at male korn. Damgaard Mølle er en af Danmarks bedst bevarede boghvedemøller. Møllen er beliggende i naturskønne omgivelser. Ved Møllen findes en naturlejrplads.

### 5 Sikringstilling Nord

Forsvarsanlægget, der er bygget af den kejserlige tyske hær i 1916-18, kan opleves flere steder i Aabenraa Kommune. Ved Andholm, i Rugbjerg Skov og i Lerskov Plantage.

### 6 Vendersvold

Vendersvold kaldes også »Æ Vold« og kan dateres tilbage til omkring år 278. Det gamle forsvarsværk er endnu delvis bevaret som en vold og et dige.

### 7 Hellevad Vandmølle

Møllen ligger ved Surbækken, der som navnet antyder, ikke er noget stort vandløb, men stedet har alligevel egnethed sig til mølle-drift, og man mener at den første mølle er blevet opført i 1200-tallet. I dag økologisk landbrug med ferielejligheder.

### 8 Knivbjerg

Knivbjerg er stedet, hvor det tyske mindretal mødes og har sine mindesmærker samt en mindelund for faldne under 2. verdenskrig. Fra toppen af Knivbjerg (97 m) er der en smuk udsigt over Genner Bugt.

### 9 Kalvø

I 1800-tallet blev der indrettet et sejlskibs-værf på øen. Det lukkede i 1870, men værftsarbejderboliger i Nyboderstil er stadig bevaret. Se turforslag til Kalvø.

### 10 Rundemølle

Den gamle møllebygning og lade er i dag Egnshistorisk Museum. Fra rasteplassen ovenfor Rundemølle er der en flot udsigt over Kalvø og Genner Bugt.

### 11 æ Bach hus

Informationscenter, madpakkehus og primitiv overnatning.

### 12 Blåhøj

Fra Blåhøj (81 m) er der en flot udsigt over Løjt Lands kuperede terræn. I klart vejr kan man se Fyn og Als.

### 13 Myrtpold

Myrtpold er en stordyise fra ca. 2.800-2.400 f.kr. Der er offentlig adgang til dyssen.

### 14 Knapstien

Knapstien er en grusbeltet cykel- og gangsti, der er anlagt på den gamle jernbane »æ Kleinbahn«, hvor der fra 1899-1926 kørte tog fra Aabenraa over Løjt Land til Øster Løgum.

### 15 Kongehøjen

Stedet er efter sagnet det sted, hvor Valdemar Sejz gik i land med Dannebrog efter Estlandstoget i 1219. Ved højen er en grill- og bålplads.

### 16 Von Bergens Eg

Von Bergens Eg skønnes at være mere end 400 år gammel. Ved egen er der en primitiv overnatnings-plads med grill og bålplads.

### 17 Bolderslev Skov

Skoven er en meget spændende naturskov, hvor dyre- og planteliv udvikler sig på naturens præmisser. Der er ca. 300 forskellige arter af træer og urter i skoven. Der er en afmærket trampesti.

### 18 Urnehoved

Mindepark ved tidligere tingsted, der har været i brug fra ca. 1074 og frem til 1523.

### 19 Sommerland Syd

Sønderjyllands største forlystelsespark.

### 20 Povls Bro

Ved Hærvejen ligger Povls Bro, som er en enkel stenbro bygget i 1744.

### 21 Krusmølle

Krusmølle og tilhørende mølledam er anlagt omkring midten af 1500-tallet. I dag er der atelier med arbejdende værktøjed, café og butik.

### 22 Bjergskov

Et fredet overdrev med offentlig adgang. Se turforslag til Bjergskov og Hostrup Sø.

### 23 Røde Mose

Dette er en fin mose med smukke blomster, mange sommerfugle og spændede tørvegrave og småsøer. Der er fugletårn, afmærkede stier og infotavler. I Røde Skov ved siden af mosen er der bålplads og primitiv overnatningsplads.

### 24 Gejlå Bro

Den rustikke Gejlå Bro opført i granit i 1818, men med forgængere i træ, kan spores tilbage til midten af 1600-tallet. I nærheden af broen er et madpakkehus og en primitiv overnatningsplads.

### 25 Bommerlund

Plantage som er plantet af den prøjsiske stat i årene 1881-1901. Afmærket vandrerute.

### 26 Nolde

Her blev den verdensberømte maler Emil Nolde født den 7. august 1867. Hans barndomshjem brændte ned i 1943, men et mindetavle på stedet markerer fødestedet.

### 27 Frøslevlejren

I Froslev Plantage ligger Frøslevlejren, som blev bygget i 1944 som tysk politifangelejr for danske modstandsfolk. Lejren rummer en række interessante museer og udstillinger.

### 28 Den Krumme Vej

Dette stykke af Hærvejen er en del af den gamle vej til Flensborg. Her kan ses et stykke med den gamle brølægning.

### 29 Store Okseø

Øen benyttes som udflygtsmål. Der sejler en færge mellem øen og Sønderhav. Øens campingplads er en af Danmarks mindste og skønneste. På øen er der anlagt en vandresti hele vejen rundt.

## TURFORSLAG i Aabenraa Kommune

Udflygtsmål er der mange af i Aabenraa Kommune - både til naturskønne områder og spændende kulturhistoriske seværdigheder.

Flere af udflygtmålene har fået udarbejdet en informationsfolder - se kortet og listen over foldere.

### Kalvø

Den smukke 3 km lange afmærkede Kalvøsti, starter ved Genner Hoel, går gennem et smukt og varieret landskab og byder på mange smukke udsigtspunkter. På ruten er der et overdækket madpakkehus og en primitiv overnatningsplads.

Kalvø er et yndet udflygtsmål for lystsejlere, fritidsfiskere, vandrere og cyklister. Øen har et fint og veludbygget stisystem, der går hele øen rundt. Den 1,5 km lange handicapvenlige rute, går ganske tæt på vandet. Der er mange muligheder for friluftsliv på Kalvø. Der er bademuligheder, området er ideelt til snorkling. Der er spændende kroge at udforske i kano eller kajak. Der er fine muligheder for at fiske bl.a. fra en handicapfiskebro.



### Barsø

Barsø er ideel til gode spadsereture med fine udsigter over land og hav. Barsø er en oplevelse hele året. Når du kommer til øen med den lille færge, møder du skiltet der viser turmuligheder på øen. Alle øens naturområder kan du nå gående via veje, stier eller langs stranden. På øens højeste punkt Gyldebjerg (39m) er der et madpakkehus med en meget flot udsigt over resten af øen og indsejlingen til Aabenraa Fjord.

Øen har mange gode steder til badning og lystfiskeri. Færgen sejler fra Barsø Landing, der ikke ligger så langt fra Løjt By, og turen tager et kvarter. Sejlplan se [www.barsoefaergen.dk](http://www.barsoefaergen.dk)



### Løjt Land

Halvøen Løjt Land ligger smukt ved Lillebælt nordøst for Aabenraa. Fra områdets mange bakkepotte og højderyg er der en flot udsigt over Genner Bugt og Lillebælt mod Fyn. På Løjt Land er det muligt at følge flere forskellige afmærkede vandre- og cykelruter. Fra disse kan man opleve landskabet med de mange levende hegne, diger og gård.

Ud over de mange natur- og kulturoplevelser Løjt Land byder på er der også andre former for oplevelses- og aktivitetsmuligheder. Løjt Lands tætte beliggenhed til Genner Bugt og Aabenraa Fjord giver mange muligheder, gode badestrande, lystbådehavn og lystfiskeri.

Et godt udgangspunkt for vandre- og cykelture er det lille informationscenter, madpakkehus og primitiv overnatningssted æ Bach hus i Barsmark.



### Aabenraa Skovene

Aabenraa By er omkranset af store skovområder. Skovene er velforsynet med friluftsfaciliteter såsom p-pladser, opholdsarealer, bålpladser, afmærkede stier og primitive lejrlpladser. Jørgengård Skov strækker sig ud mod fjorden, træernes grene hænger nogle steder direkte ud over vandet og på stille dage kan du se træerne spejle sig i fjorden. I skoven er der mange dejlige stier at vælge imellem. Der er mange flere oplevelser i Skovene omkring Aabenraa. Der er en naturlegeplads i Hjelm Skov og en 8 km lang mountainbikerute i Sønder Hesselmark og hele Nørreskoven er udlagt som hundeskov.

Se mere om skovene omkring Aabenraa på [www.naturstyrelsen.dk](http://www.naturstyrelsen.dk)



### Varnæs

Varnæs Hoved rummer et meget afvælsende landskab med enge, moser, overdrev, stejle skrænter, små skove og en sø med skovklædte skrænter. Området er et godt stisystem, der fører igennem det spændende landskab. I området er der også mange gode steder, hvor man kan nyde den medbragte frokostkurv. På opholdsarealet ved Varnæs Sø er der grill, bålsted, borde og bænke, toilet og en lille naturudstilling.



### Bjergskov og Hostrup Sø

Bjergskov er et af Sønderjyllands fineste overdrev, her kan man frit gå på opdagelse rundt i området. Man kan opleve gamle stendiger, flotte hvidtjørn og træer med »fodpøse«. Her er også gamle bøgetræer, der ikke er over 1 meter høje. Det er de græssende dyre der holder dem nede ved at spise de friske bøgegrene. De små gamle bøge ligner bonsaitræer. Området er ikke egnet for gangbesværede. Det er en god ide at tage en afstikker ned til Hostrup Sø, der er den største naturlige sø i Sønderjylland. Gå på opdagelse på de små stier der følger søbredden, hvorfra der er en fantastisk udsigt over søen.



### Gendarmstien

Gendarmstien har navn efter de gamle grænsegendarmere, der i en årrække bevogtede landegrænsen og kontrollerede skibsarten langs kysten. Gendarmstien fra Padborg til Høruphav - en tur på 74 km - hører til blandt de smukkeste vandreruter i Danmark. Gendarmstien går blandt andet gennem den smukke Kollund Skov, hvor bogeskovene vokser helt ud til kysten. Her er dybe kløfter med broer og trapper op og ned ad skrænter. Hvis du er indstillet på af og til at trække med cyklen, kan gendarmstien også opleves på cykel.



# Velkommen til aktive oplevelser i Aabenraa Kommune

Aabenraa Kommune har et varieret landskab med mange attraktive naturområder med gode friluftsmuligheder. Hvad enten du søger sportslige udfordringer eller bare vil slappe af, er der masser af muligheder for at komme ud og få frisk luft og samtidig nyde naturens gratis glæder. Kommunens østvendte kyster byder på enestående sejls- og vandaktivitetsmuligheder. På kryds og tværs af kommunen er der afmærkede cykelruter og mange smukke vandruter. Udflugtsmål er der mange af – både til naturskønne områder og til kulturhistoriske seværdigheder.

God tur!  
AABENRAA KOMMUNE



## Hærvejen og Pilgrimsruten

Hærvejen gennemskærer Aabenraa Kommune fra nord til syd. Det er en kombineret vandre- og cykelrute. På en tur langs Hærvejen kommer du forbi mange af vores bedst bevarede gravhøje. Pilgrimsruten fra Vejen i Sønderjylland til Rendsburg i Slesvig orienterer sig til den historiske Hærvej, der i middelalderen blev brugt af tusinder af pilgrimme, når de nordfra drog på pilgrimsfærd sydpå. Med den nye pilgrimsrute indbydes du til en rekreativ rejse i en skøn natur med historiske oplevelser. Langs ruten står pilgrimshytter med informationstavler, borde og bænke. Ønsker du at overnatte, kan du benytte et af de nye Hærvejshejserber.

Vandreguide med rutebeskrivelse og kort, se [www.haervej.dk](http://www.haervej.dk) og [www.pilgrimsrute.com](http://www.pilgrimsrute.com)



Langbjerg Skov ved Aabenraa



Loddenhøj på Løjtland



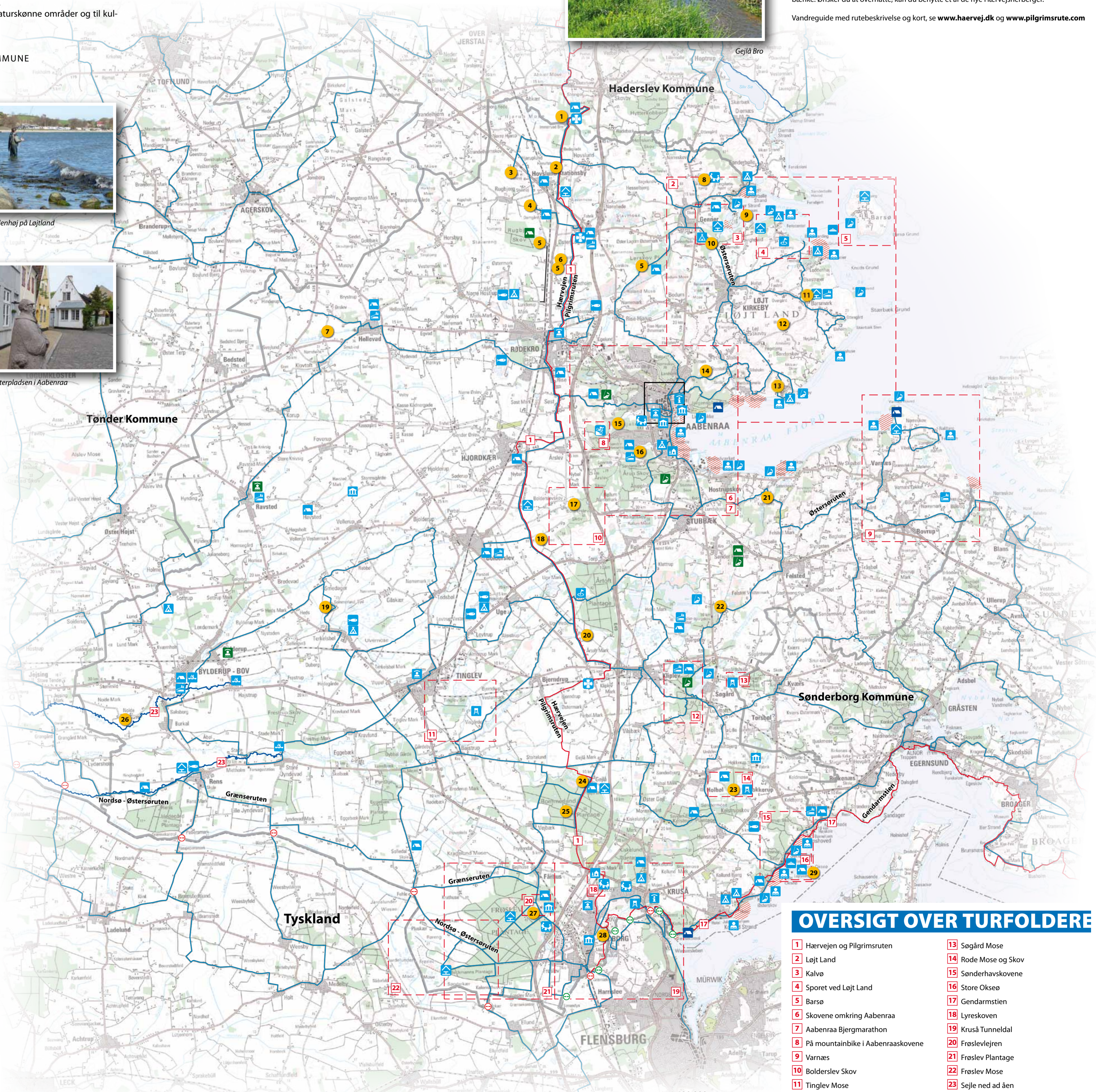
Store Okseø i Flensborg Fjord



Vægterpladsen i Aabenraa

## SIGNATURFORKLARING

- Vandrute
- Cykelrute
- Sejlsdandsløb
- 26 Seværdighed
- i Turistinformation
- M Museum / Udstilling
- A Campingplads
- H Vandrehjem
- T Teltplads
- K Kystnær overnatning
- F Fri overnatning
- S Shelter / sovely
- H Herberg
- M Madpakkehus
- B Badestrande
- S Svømmehal
- F Friluftsbad
- L Lystfiskeri
- F Frit fiskeri
- P Put and Take
- / Fredningsbælte for fiskeri i visse perioder
- S Sejlsdandsstartsted
- F Fugletårn
- G Golfbane
- M Mountainbikebane
- N Naturlegeplads
- F Færgerute
- G Grænseovergang, gående
- G Grænseovergang, bil
- Kommunegrænse
- Bykort
- 24 Områder, hvor der er udgivet en folder




## OVERSICHT OVER TURFOLDERE

- |  |   |
|--|---|
| <span style="border: 1px dashed red; padding: 2px;">1</span> Hærvejen og Pilgrimsruten         | <span style="border: 1px dashed red; padding: 2px;">13</span> Søgård Mose       |
| <span style="border: 1px dashed red; padding: 2px;">2</span> Løjt Land                         | <span style="border: 1px dashed red; padding: 2px;">14</span> Rode Mose og Skov |
| <span style="border: 1px dashed red; padding: 2px;">3</span> Kalvo                             | <span style="border: 1px dashed red; padding: 2px;">15</span> Sønderhavskovene  |
| <span style="border: 1px dashed red; padding: 2px;">4</span> Sporet ved Løjt Land              | <span style="border: 1px dashed red; padding: 2px;">16</span> Store Okseø       |
| <span style="border: 1px dashed red; padding: 2px;">5</span> Barsø                             | <span style="border: 1px dashed red; padding: 2px;">17</span> Gendarmstien      |
| <span style="border: 1px dashed red; padding: 2px;">6</span> Skovene omkring Aabenraa          | <span style="border: 1px dashed red; padding: 2px;">18</span> Lyreskoven        |
| <span style="border: 1px dashed red; padding: 2px;">7</span> Aabenraa Bjergmarathon            | <span style="border: 1px dashed red; padding: 2px;">19</span> Kruså Tunneldal   |
| <span style="border: 1px dashed red; padding: 2px;">8</span> På mountainbike i Aabenraaskovene | <span style="border: 1px dashed red; padding: 2px;">20</span> Froslevlejre      |
| <span style="border: 1px dashed red; padding: 2px;">9</span> Varnæs                            | <span style="border: 1px dashed red; padding: 2px;">21</span> Froslev Plantage  |
| <span style="border: 1px dashed red; padding: 2px;">10</span> Bolderslev Skov                  | <span style="border: 1px dashed red; padding: 2px;">22</span> Froslev Mose      |
| <span style="border: 1px dashed red; padding: 2px;">11</span> Tinglev Mose                     | <span style="border: 1px dashed red; padding: 2px;">23</span> Sejl ned ad åen   |
| <span style="border: 1px dashed red; padding: 2px;">12</span> Søgård Skov                      |   |

I nævnte foldere kan du få inspiration til naturoplevelser i Aabenraa Kommune. Se kommunens hjemmeside [www.aabenraa.dk](http://www.aabenraa.dk) under borger/natur-miljø.

1:100.000



© Kort- og Matrikelstyrelsen