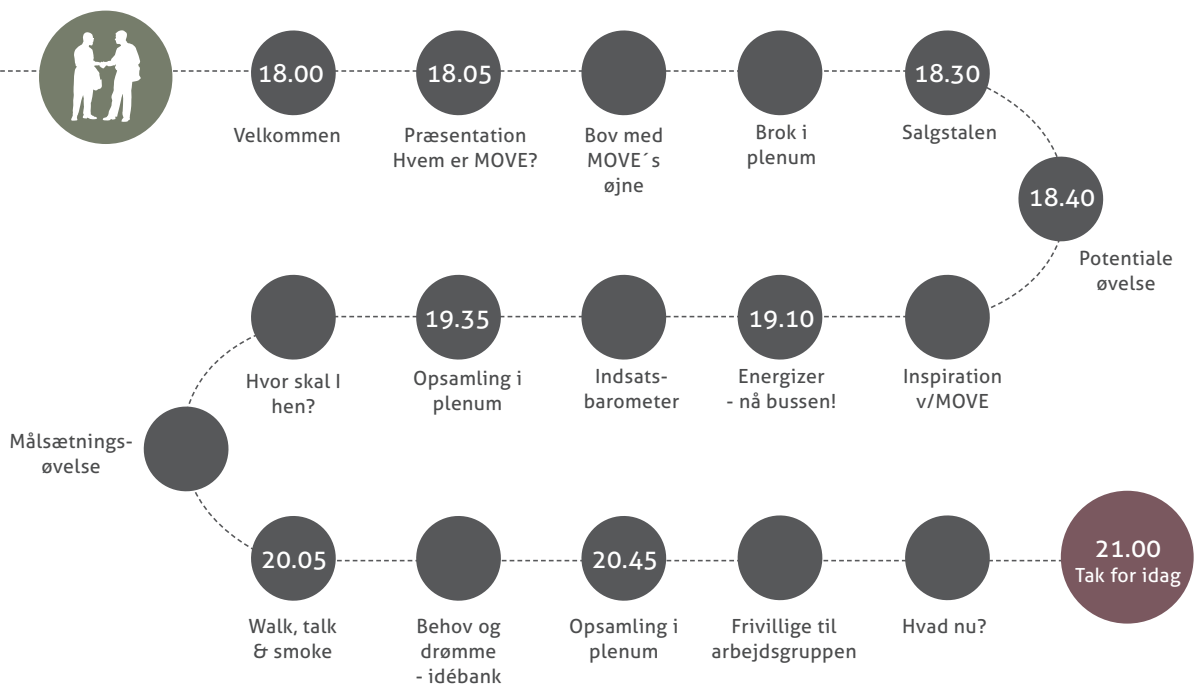




Opsamling

- workshop med borgerne
om udviklingsperspektivet
i Bov, Smedeby og Kruså

Dagens program

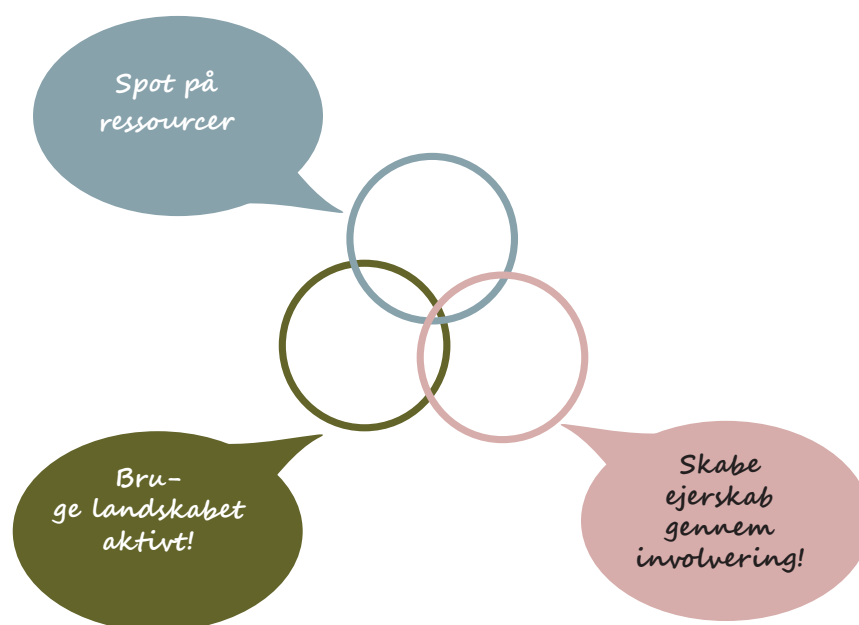


Opsamling workshop

Workshop for borgerne i Grænsehallerne, Kruså onsdag den 10. maj 2017

Aftenen startede ud med generalforsamling og borgermøde efterfulgt af varm mad. Bo Riis Duun bød velkommen hvorefter workshoppen, faciliteret af MOVE, gik i gang.

Deltagerne blev kastet ud i forskellige opgaver i løbet af aftenen for at få indkredset muligheder og områder der skal fokuseres på i området Bov, Kruså og Smedeby.



Salgstalen

Salgstalen

Deltagerne blev bedt om at sælge området. Hvad er det der er skønt og godt ved at bo i Bov, Kruså og Smedeby?

Stregerne symboliserer antallet af stemmer for pågældende emne/område.

Den flotte natur |||
Hjerte stien |||
Gendarmstien |||
Cykelstien Padborg-Bov |||
Cykelstier |||
Bænke også ved Sønderhav |||
Gode muligheder for at komme til skoven |||
Flotte skove |||
Åbne landskaber |||
Tæt på vand |||
Forskellig og rig natur |||
Flensborg fjord |||
Fjordvejen |||
Hærvejen |||
Stranden |||
Frøslevlejren med skov (+historien her) |||
Okseø |||
Gode vandrestier |||
Møllesøen |||
Fugle |||
Vilde dyr |||
Motionssti |||
Vandrehjem |||
Udsigt til sø |||
Plantagerne |||

Sammenhæng mellem byer |||
Skønne huse v Fjordvej |||
Billige huse |||
Grænsen/Grænseegn (tæt på) |||

Grænsekontrollen |||
Smørhul |||
Hærvejens købmand |||
Midtpunkt Sønderborg, Flensborg, Aabenraa |||
Stationsby |||
Ingen højhuse |||
God infrastruktur |||
Alt er tæt på --> tog, motorvej og busser |||
Kort afstand til supersygehuse |||
Tæt på store byer |||
Gode indkøbsmuligheder |||
Storby på den tyske side |||
Nærhed til grænsen |||
Flensborg (+ Glücksburg) |||
Salg af byggegrunde |||
Porten til Europa |||
Transportindustrien/transportcenter |||
Industrien |||
Kirken og pladsen foran |||
Politistation |||
Lille og lokal |||
Stationsby |||
Ingen højhuse |||
Internationalt miljø |||
Spisesteder |||
Her er alt til daglig brug |||
Indkøbsmuligheder |||
Kollund |||
Arbejdspladser - international logistik |||

Skolen IIIII
Ny skole IIIII
Uddannelse
Grænehallerne IIIIIII
Potentiale til svømmehal v. skolens store areal II
Gode institutioner

Historie - unik historie IIIIIIIIIII
Kultur IIII
Kulturområde
I ét med Europa

Godt sted at være for familien (Bh, skole, fritid)
Roligt II
Gode naboer II
Åbenhed
Venlige mennesker / dejligt folkefærd IIII
Gode sportsmuligheder/lidrætsfac. /sportsmuligheder IIIII
Fitness
Sportsliv IIIII
Fritidsliv IIII
Tryghed II
Sammenhold/nærvær III
Vi vil gerne mødes
Ældreforening
Aktiv forening - Godt og rigt foreningsliv IIIIIIIIIII
3 mand - 2 foreninger
Mange foreninger
En friluftscene under renovation

Mange ildsjæle III
Samarbejde
Grænseoverskridende samarbejde III
Positiv kommune
Iværksætterkultur II
Internationalt miljø
Driftigt erhvervsliv

Området med MOVEs øjne

Områdets ressourcer



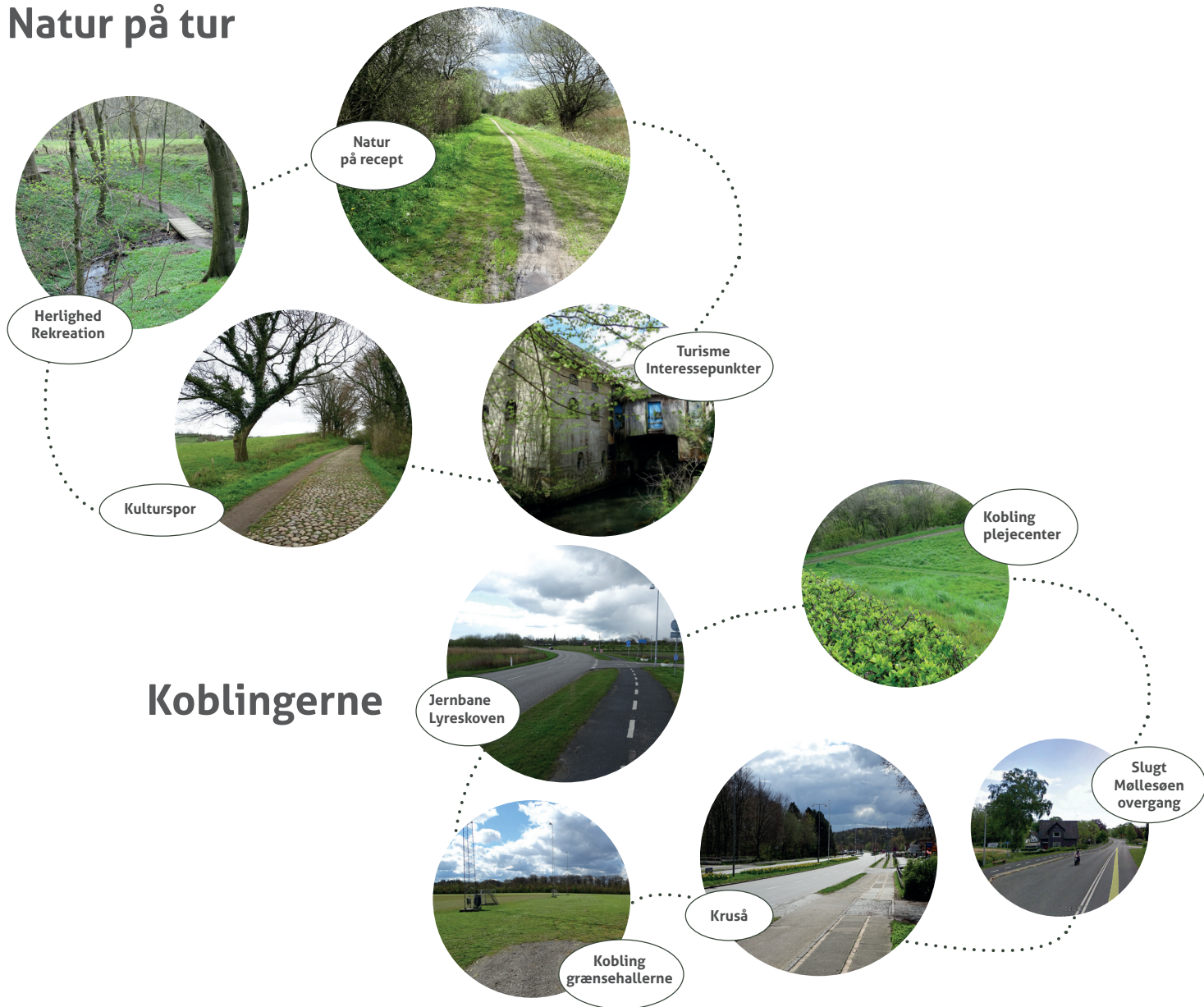
Det grønne



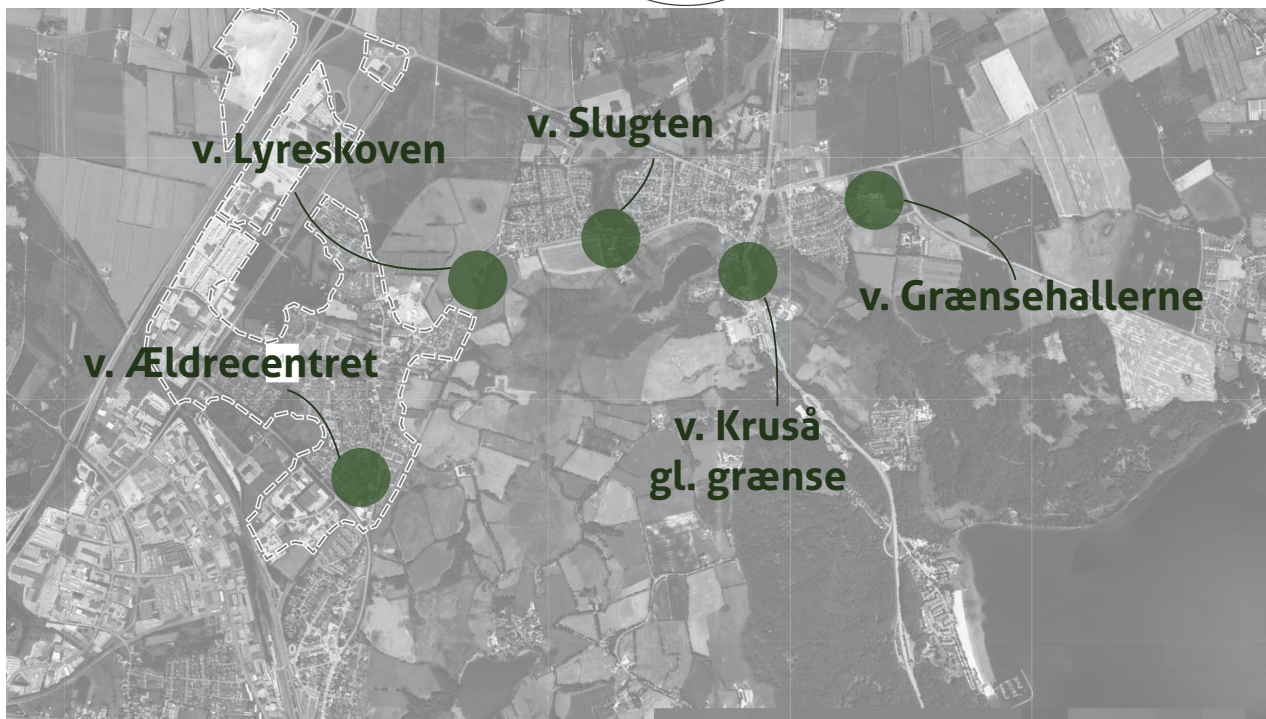
Natur i byen



Natur på tur



Koblingerne



Koblinger til naturen


Brok i plenum

Brok - kan også bruges konstruktivt

Der skal være plads til brok, da de emner som tages op i en brokkerunde, sagtens kan bruges konstruktivt!

Der blev brokket over følgende emner:

- Vedligehold Gendarmstien - ødelægges af mountain-bikes
- Vedligehold af fortove og opkørsler
- Generelt fokus på VEDLIGEHOLD!!!
- Skolebørn - det er farligt at færdes på Padborgvej - der skal være bredere cykelstier og lys ved indkørsel
- Farlig skolevej - livsfarlig!!
- Aabenraa Kommune har fjernet affaldsstativer - hundeposer ligger hvor de stod
- Hvorfor lave nye projekter/bygge nyt når driften ikke følger med??
- Der er mange forfaldne bygninger - pulje
- Førstehåndsindtryk er vigtig - se på det!!!
- Manglende markedsføring
- For meget bureaukrati for nye initiativer
- Manglende skiltning
- Tingstedet forfalder
- Toiletbygninger v/ grænsen mangler



Potentialer

Potentialer i området Bov, Smedeby og Kruså.

For at få et billede over områder med potentialer blev deltagerne bedt om, at markere med stickers, på et kort over området, hvor de potentialer ligger. Der kom utrolig mange forslag til områder med potentialer samt gode ideer til tiltag på stederne. De er listet op på efterfølgende side.



Potentialer

1: Møllesøen generelt

Rettigheder
Brugsret hertil
Aktiviteter
Møllen - hvad skal der ske med den?
En sti rundt om
Badesø/skøjtesø for ALLE!

2: Gendarmstien generelt

Vedligeholdelse generelt
Renovering!
Vedligeholdelse af "fugleudkigspost"
Markedsføring
Skiltning
Toilet
Stien som kulturakse

3: Krusågård

Hvad skal der ske med den?
Den forfalder - skal renoveres, vedligeholdes eller fjernes
Nedrides

4: Jernbanespor til Holbæk

Lave til cykelsti

5: Renseanlæg

Hvad skal der ske med området?

6: Cricketbane

+ område grænehallerne + udkørsel til Sønderborgvej

7: Plantagevej

Renovering
Nedrivning

8: Busbane/vej

Hvad skal den bruges til?
Kirkesti vedligeholdes
Nyt tiltag i dette område

9: Adgang til skoler

Trafikprop

10: Lyren

Bebyggelse
Nyt område

11: Kruså grænse generelt

Forskønnes
Markedsføring af området
Butiksområde
Forbindelse på tværs
Pænere velkomst/byport (mange steder!)

12: Grænehallerne generelt

Helhedsplads for Grænehalområdet
Streetbane her

Vandrehjem

Købe grunden og lave parkeringsplads til hallerne

13: Sti

Skiltning til sti

14: Stisystem til skov

15: Skiltning

Så man bliver opmærksom på at man kommer ind i et meget smukt byområde. Gerne en fælles betegnelse for området

16: Gammel DNS

Rives gerne væk og stykkes ud
Bygninger fjernes

17: Turistkontor

18: Turistkontor motorvej, infotavle

19: GI transitgård

Café
Småbutikker
Skaterbane
Go Cart
Cykelbane

20: Folke Bernadotte

21: Byggegrunde

Planlagt boligområde ved Lyren flyttes hertil istedet (se lokalplan)
Smedens Grube Nord - verdens ende

22: Det gamle rådhus

Svømmeparadis
Bedre aktivitet og udnyttelse

23: Kruså vandmølle

Museum
Galleri
Café
Borde/bænke til at nyde naturen og fodre ænder
Historikken/kulturarven er det vigtige og det der binder sammen - der bør skeles til Koldinghus og Vester Vedsted hvor man har renoveret gamle ruiner og bygget nyt til.
Møllen rives ned!

24: Frøslevlejren

Vandrehjem

25: Hastighedsbegrænsning

Skrænten + Padborgvej og chikan ved skovbrynet

26: Hængebro

Adgang til søen

27: Vandcykler udlejning

28: Kommunens grund

Sydside af sø

God til legeplads og ophold og grill/picnic

29: Skiltning

så man ser at Jernbanestien bliver Lyreskovstien - hænger sammen med gendarmstien, samt forbindelse

30: Rådhussti vedligeholdes

Grønt område her

31: Parkering vedligeholdes**32: Skiltning til Padborg shopping alle steder****33: Østre viaduktvej**

Beskæring af træ

34: Orienteringsløb

kan kæde hele området sammen (tilskud kan søges)

35: Cykelsti!

Fårhus beboere skal hen over Kaisergade og til skolen (over marts)

Husk moderne solcellelamper der lyser når man nærmer sig

36: Dyr til afgræsning**37: Oprydning af branddam "Røns have"****38: Fjordskolen**

Genetablering af "kondistien" og redskabsskure
Området her

39: Skiltning**40: Vedligehold af legeplads****41: Lyreskoven og Lyreskovsstien****42: Sti - Kollund skov, Kobber Mølle, Skomager hus****43: Kruså butikcenter (Metro)**

44: Strækningen her, mellem krydset ved Arla og krydset v. turistforening, skal være bedre for de bløde trafikanter. Svært at komme over vej for skolebørn!

Udviklingsmuligheder.

Behov for forlængelse af cykelstien helt ud til Flensborgvej og videre hen til Skrænten vej

45: Stiforbindelse til Padborg. Der ligger en gammel busvej der hører til kommunen. (+8) Spørg Tage Juhl: 74675267

46: Lyreskovsskolen generelt
(muligheder i området)

47: Campingpladser**48: Ny campingplads her****49: Bålsted med overnatning på grænsen**

Se placering på kort på næste side

35

23

49



Frøslevlejren

4

1

40

41

15

29

25

10

13

34

35

13

21

Frøslevlejren

24

45

35

9

46

7

8

31

16

22

15

36

30

33

29

18

49

37

32



15

21

47

15

12

44

6

43

44

43

20

13

14

15

1

23

20

38

5

17

26

28

3

27

42

2

39

19

48

11

Potentialer

Indsatsområder

Indsatsområder

Der skal findes nogle indsatsområder som fokuseres på fremover. MOVE inspirerede til de første 7 områder. Efterfølgende blev deltagerne bedt om at tilføje flere områder til listen.

Grænehallerne

- Vandrehjem, forsamlingshus, kulturhus
- Stadion med tilskuerpladser og bedre p-pladser
- et kultursted
- moderniseres
- ungdomsklub i hallen
- Streetbane
- Skatebane
- Multibane
- Skøjtebane

Møllen

- Rives ned
- Bygge nye boliger
- Arkitektkonkurrence omkring Møllen og Møllsøen. Koble det med Kobbermølle. Det skal gøres verdensberømt

Stier - Vandre, cykel- og rekreative stier

- Cykelsti - Fra Padborghelt til Lyreskovskolen
- Lyreskoven og Lyreskovsstien v/skolen
- Jernbanestien
- Vedligehold generelt
- Stisystemer på IT/GPS/Apps
- Skiltning, information og vedligehold er den vigtigste faktor!
- Vi vil have de bedste cykelstier i verden!
- Bedre cykelstier!



Gendarmstien

- Shelters, bål, borde bænke - vedligeholdelse
- en akse for unik kulturhistorisk fortælling
- stisystemer, cykle + gå, kulturtur, motion på grænsen

Lyreskoven

- Sct. Hans arrangementer
- By fælled

Gl. Bov som ankomst til det grønne hjerte

Transitgården

- Oplevelsescenter, for fredelig sameksistens

Monumenter, skulpturer

Internationalt kompetencecenter for sport

Kirke, historie og kultur

Cricket, pitch - på kunstgræsbanen

Skolen

- udvikling af skolens område
- Friholdelse af arealer ved skolen så der er sikret udvidelsesmuligheder

Møllesøen

- Badesø med masser af aktivitet omk. søen
- Naturområde rundt om søen som er så flot og gennearbejdet/gennemtænkt at det tiltrækker internationale turister
- fx. Put 'n Take, Bliv gift-arrangementer, Shelter, Naturvandring, Overnatning i forbindelse med gennemfart
- Campingplads tæt på
- Aktiviteter på søen
- Sti rundt om søen

Kruså kryds + Skrænten

Krusågård

Kruså

- Kvalitet forbedring af hele området

Tingsted ved Kruså grænse

- henvisning til Madeskoven + turistinfo, tavler, brochurer

Ankomster

- Til Bov, synlighed
- Markering af Hærvejen
- Ankomst Smedeby, Kruså og grænsen
- Forskønnelse af det gamle hotel
- Skiltning på dansk! Bedre velkomst - Du er nu i Danmark
- Bedre skiltning
- Få folk til at stoppe op

Skiltning

- Generelt i hele området!
- om spisesteder, butikker osv.
- fortælling af historien på Gendarmstien
- Fælles betegnelse til fælles ankomst til området - Bov, Kruså og Smedeby

Sammenhæng

- mellem Kollund, via Kruså, Bov, Padborg til Frøslev
- og mellem Jernbanestien, Møllesøen og møllen og Lyreskovsstien (Skiltning, turisme, motion)

Rastepladser

- til vandrere og cyklister

Gruben + Verdens ende

- Optimering (Tøndervej til Aabenraavej)

Det gamle hotel Krusågård

- bør indstilles til nedrivning, lav til parcelgrunde

Mere ud af potentialet Flensborgvej

- det grænseoverskridende

Hastighedsgrænser

- Padborgvej fra Gl. Jens Jensen - til Skrænten/Flensborgvej
- Max 30 km i timen

Røns Dam

- Shelter, bålplads (på grænsen)

Boliger

- ved Lyreskov mod Smedeby

Ådalen

- byfornyelse

Kultursamarbejde

De bedste toiletter!

Bedre vedligeholdelse af offentlige arealer

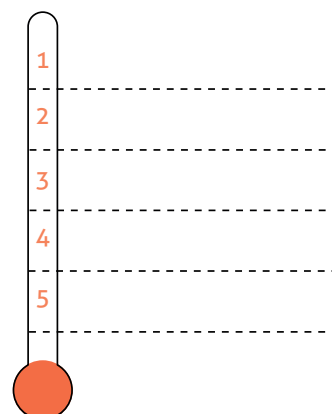
Gl. Bov, Bov Kro, Kirkepladsen, Kirkestien

Plejhjemsområdet

Indsatsbarometer

Indsatsbarometer

Indsatsområder blev fundet ved forrige opgave og indsatsbarometret viser prioritet af områderne. 1 er vigtigste fokusområder hvor 5 er det mindst vigtige.



1

- Skabe sammenhængskraft - nytænkning og plan af hele krydset ved Bov Kro, parkering i hele området
- Vandre, cykel- og rekreative stier
- Hele Padborgvej max. 50 km/t (politikontrol)
- Møllesøen - Natur og fiskeparadis med mulighed for overnatning i Shelter/camping
- Porten til området - Gl. Bov - Ankomst Smedeby - Kruså
- Ankomst Smedeby, Kruså og grænsen
- Alle Kommunens arealer ved Bov Kirke/ Bov Kro-området

2

- Ankomst Smedeby - Kruså - grænsen III
- Møllesøen (badesø)
- Kruså krydset, skrænterne
- Flensborgvej som grænseport
- Lyreskoven
- Grænehallerne
- Vandre, cykel og stier kobles - incl. Jernbanestien
- Møllen

3


- Grænehallen III
- Skiltning/oplysning II
- Gendarmstien - krydsende grænser
- Stier og rekreative områder
- Ådalen/Flensborgvej Byfornyelse
- Jernbanestien, Møllen + søen, vandrestier
- Ankomst Smedeby, Kruså og grænsen
- Fælles betegnelse for området til skiltning ved ankomst til byerne

4

- Møllesøen/Møllen II
- Gl. Transitgård
- Gl. Rita bygning + område
- Historien/kulturen
- Ankomst Smedeby, Kruså og grænsen
- Vandre- og cykelstier - kobling i naturen
- Kultursamarbejde, netværk
- Lyreskoven, skolen
- Vedligehold af alle stier
- Skiltning af natur

5

- Møllen
- Vandre, cykel- og rekreative stier - Kobling på tværs af naturen II
- Apps til stisystemer (IT)
- Gl. Bov som ankomst til det grønne
- Lyreskovskolen og skoven
- Møllesøen og Møllegården
- Kruså's butikker
- Vedligeholdelse



De 3 niveauer

Fyrtårnsprojekter

- Store projekter som kræver stor finansiering.
Identitetsskabende eller forandrende.

- Gangbro over større veje (Industrivej Padborg)
- Vandrehjem Græsehallen
- Flytning af opvisningsbane Fodbold
- Flytning svømmehal
- Byporte - skiltning
- Porten til Gl. Bov Kommune - evt en skulptur - toilet og orienteringstavler
- Ændre vejen fra 4 sporet til boulevard med allé træer
- Indendørs tennisbane
- Møllesøen Put 'n Take / Campingplads (Transitgården/autocamper)
- Møllesøen laves til badesø
- Møllesø/Møllegård
- Møllen rives ned - nye lejligheder
- Møllen - ala Tirpitz Museet - Historie og Kulturhus
- Fælles navn: Bov - Så det ikke hedder "de deroppe" og "dem dernede" - for hele området
- "Porten" - det fælles bynavn
- Digital reklametavle ved grænsen og ændre indgange til området
- Græsehallen - sports- og kultursted - parkering og tilkørselsforhold
- Omdanne hallerne til kulturcenter for alle generationer
- Butiksområde Kruså, Sønderborgvej. Gamle bygninger mellem Shell/P-plads og tidligere bager, ændres til grønne områder
- Grænseområde, Flensborgvej, gl. butikker - tomme
- Kruså grænse - Vej + bygninger + skiltning - grønne områder - sammenhæng Øst/Vest
- Græsehallerne
- Udbygning af opvisningsbanen ved grænsestadion
- P-pladser i det gamle xxx på Havkærvej
- Toiletter, Gendarmstien
- Okseøerne



Lavthængende frugter - Projekter

- Færdiggørelse af cykelstier til skolen fra Fårhus/Kollund
- Ny Cricketbane eller renoveres
- App til stisystemer
- Oplysning/skiltning - info stier
- Skiltning ved Gendarmstien + vedligeholdelse
- Markering af naturstier - bænke i området
- Vedligeholdelse - midler til drift v/ Aabenraa Kommune
- Parkeringsområdet ved Hærvejen overfor kirken ved Bov Kro. Muren skal renoveres ved P-pladsen
- Skiltning af stier - sammenhæng
- Gruben - Stiforbindelser
- Stier/det grønne - tilgængelighed
- Legeplads ved Solbakken
- Flere aktiviteter til småbørn
- Vedligeholdelse af "Gruppen"
- Optimering af naturlegepladsen ved Solbakken
- Lave shelters til overnatning ved Lyreskovstien. Skraldespande i området
- Bord/bænkesæt + bålplads
- Shelters
- Skiltning
- Markedsføring (kan vi også selv)
- Belysning i vores træer - skolen, krydset Kruså og i Smedeby
- Fokus på områdets historie - QR-kode
- Blomster overalt
- I fixer - vi støtter - Støtte til projekter op til 50.000 kr. Jem og Fix
- Kulturnetværk/Kultur fællesskab



De 3 niveauer

Det I selv kan gøre

- Installationer, dage med aktiviteter, "bygge bro", events

- Selv tage ansvar for at passe eget område
- Frivillig netværk
- Koncerter - Padborg friluftscene
- Håndbold og forboldkampe
- Lyreskovskolen - Sct.Hans, klovneløb, Lyreskovsstien
- Sportsdag - fest
- Vedligeholde de grønne områder på egen hånd (info om hvad vi må?)
- Støtte op om de arrangementer som findes idag - Grisefesten, Kruså ringridning 05.08, Sportsdag 19.08
- Deltage aktivt i de forskellige projekterLA-ve tysk/danske foreninger omkring samarbejde
- Kommunale midler lægges ud til foreninger/borgerne til bl.a. vedligehold
- Fællesspisning
- Gå/cykelture - fælles - lokalhistorie
- Frivillige turistguider
- Lokale arrangementer
- Stisystemer, rengøre, affald
- Mere aktivitet omkring "Ren by" - flere frivillige
- Bakke op om events når der sker noget
- Udvidelse Ren by - med Kommunen. Få folk med - fælles projekt



Frivillige til arbejdsgruppen

Navn	Mail
Tina Mortensen	tina24939@hotmail.com
Lone Bakowski	lonebakowski@gmail.com
Peter O. Madsen	peter.o.madsen@superbrugsen.com
Allan Niebuhr	ani.kollund@gmail.com
Lone Niebuhr	lnn@aabenraa.dk
Lars Zenthen	lpz@aabenraa.dk
Mia Pariden	mjp@aabenraa.dk
Kaj Kärtner håndskrift utydelig	kkartner@?
Tove M. Pedersen	signom@mail.dk
Lars Kristensen	lars.kristensen@hella.dk
Monika Jensen	jensenellundvej35@webspeed.dk
Ulla Thietje	thietje@mail.dk
Ninna Schrum	ns@fairtrans.dk
Mona Laumark	monalaumark@hotmail.com
Asmus Christensen	asmus@christensen.dk
Karin Ellitsgaard Holubovsky	karinelho@gmail.com

Udarbejdet af MOVE arkitektur ApS
Nørregade 65
6700 Esbjerg

i samarbejde med Aabenraa Kommune
Maj 2017

MOVE