









Camma Larsen-Ledets Vej

Langhus

Langhus

Lergård

**Signaturforklaring**

-  Etape 1 og 2
-  Etape 3
-  Byggefelt
-  Lokalplan område 1
-  Lokalplan område 2
-  Lokalplan område 3



© Aabenraa Kommune - GST - COWI

**Langhus**



Kultur, Miljø & Erhverv  
Skelbækvej 2  
6200 Aabenraa

Dato: 20-09-2016

Mål: 1:1.500

Intitaler:

Solgt  
Nr. 1  
1012 m<sup>2</sup>

Solgt  
Nr. 3  
1036 m<sup>2</sup>

Solgt  
Nr. 5  
1078 m<sup>2</sup>

Solgt  
Nr. 7  
1144 m<sup>2</sup>

Solgt  
Nr. 15  
952 m<sup>2</sup>

Solgt  
Nr. 13  
911 m<sup>2</sup>

Solgt  
Nr. 11  
1017 m<sup>2</sup>

Solgt  
Nr. 9  
996 m<sup>2</sup>

Solgt  
Nr. 17  
908 m<sup>2</sup>

Solgt  
Nr. 19  
971 m<sup>2</sup>

Nr. 21  
928 m<sup>2</sup>

Nr. 23  
912 m<sup>2</sup>

Solgt  
Nr. 51  
1015 m<sup>2</sup>

Solgt  
Nr. 49  
1052 m<sup>2</sup>

Nr. 47  
909 m<sup>2</sup>

Nr. 45  
918 m<sup>2</sup>

Nr. 43  
1026 m<sup>2</sup>

Nr. 53  
1070 m<sup>2</sup>

Nr. 55  
1040 m<sup>2</sup>

Nr. 57  
1160 m<sup>2</sup>

Nr. 59  
1185 m<sup>2</sup>

Nr. 61  
1238 m<sup>2</sup>

Nr. 63  
1068 m<sup>2</sup>

Nr. 65  
1071 m<sup>2</sup>

Nr. 67  
1227 m<sup>2</sup>

Nr. 25  
1600 m<sup>2</sup>

Nr. 27  
1079 m<sup>2</sup>

Nr. 29  
1312 m<sup>2</sup>

Nr. 31  
1928 m<sup>2</sup>

Nr. 35  
1100 m<sup>2</sup>

Nr. 33  
1500 m<sup>2</sup>