

**Miljø**

Dato: 03-02-2021

Sagsnr.: 18/22636

Sagsbehandler: Lene Lyster Hansen

Direkte tlf.: 7376 7044

E-mail: lha@aabenraa.dk

## Forslag til Råstofplan 2020.

### Høringssvar Aabenraa Kommune.

Regionsrådet har den 25. januar 2021 besluttet at sende forslag til Råstofplan 2020 i offentlig høring. Forslag til råstofplan 2020 og miljøvurderingen er den 1. februar 2021 sendt i offentlig høring til den 29. marts 2021.

Aabenraa Kommunes høringssvar er blevet politisk behandlet den **dato**, hvorefter høringssvaret er indsendt inden høringsperiodens udløb.

Overordnet set tilslutter Aabenraa Kommune sig planen, idet råstofindvinding er en vigtig kilde til udvikling og vækst i kommunen. Derfor tilslutter Aabenraa Kommune sig råstofplanen med de forbehold, der er beskrevet i nedenstående gennemgang af de enkelte områder.

Venlig hilsen

Arne Leyh Petersen  
Udvalgsformand

/ Ditte Lundgaard Jakobsen  
Direktør

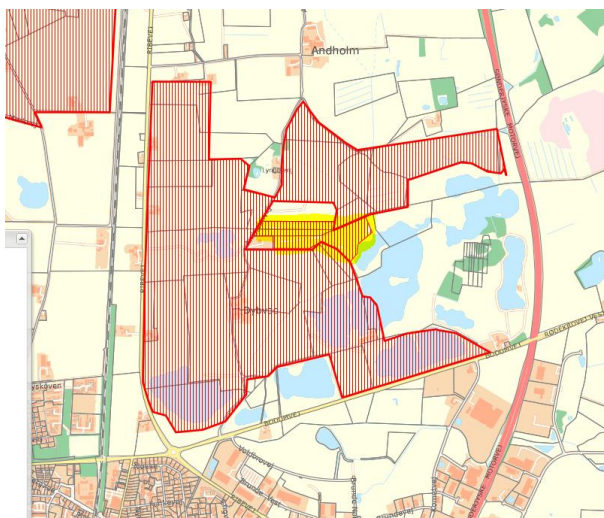
## Bemærkninger i forhold til områderne

Kommunen håber på, at der vil blive taget hensyn til de tidligere afgivne bemærkninger i forløbet med høringerne af Råstofplan 2020, når der bliver tale om mere specifikke indvindingsprojekter.

Der er ingen planer for byudvikling i områderne.

### 1. Andholm:

Der er tale om en udvidelse i et område, hvor der i forvejen bliver indvundet råstoffer. Kommunen har ingen bemærkninger til udvidelsen.



Figur 1. Udvidelse af område ved Andholm.

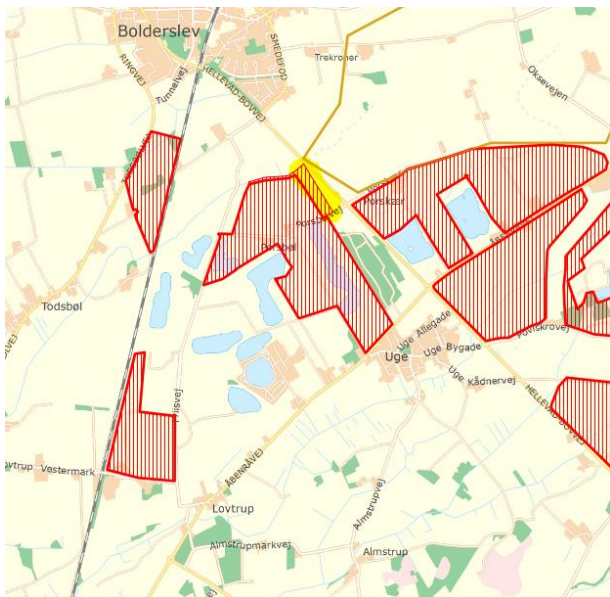
### 2. Uge:

Der er tale om en lille udvidelse af et igangværende indvindingsområde ved Porsbølvej.

Området ligger inden for rammeområde 4.9.002.F, der anvendes til rekreativt område, naturområde og jordbrugsformål. Der er vedtaget en landskabs- og råstofplan for Uge i 2004.

Området er allerede udlagt til råstofgravning i Råstofplan 2012 og kan først efter endt råstofgravning udnyttes til det fastlagte formål. Der er ingen lokalplan for området.

Området ligger tæt ved et udpeget område med kulturmiljø i Kommuneplan 2015, der rummer et fortidsmindeområde med gravhøje fra omkring år 4.000 – 1.000 f. Kr.



Figur 2a. Udvidelse af område ved Porsbølvej, syd for Bolderslev.

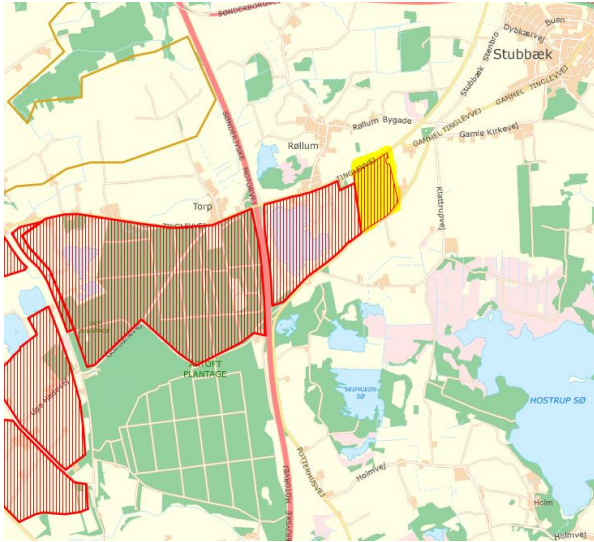


Figur 2b. Udpeget fortidsmindeområde.

### 3. Røllum:

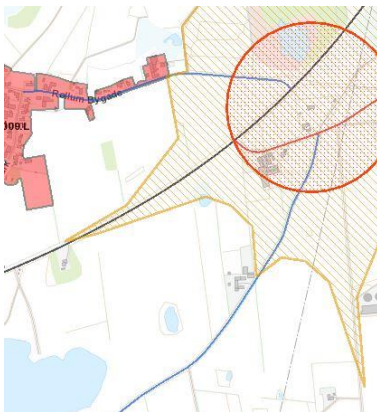
Det udpegede areal er en udvidelse mod øst af eksisterende graveområde. Matriklen umiddelbart vest for udvidelsen blev medtaget i Råstofplan 2016 som en udvidelse. Arealet ligger i landzone og er ikke omfattet af kommuneplanramme.

Aabenraa Kommune bringer de indsendte bemærkninger i forbindelse med høring af Råstofplan 2016 og miljøvurdering af mulige nye råstofgraveområder i forbindelse med Råstofplan 2020 i erindring. Kommunens bemærkninger omkring det manglende indvindingsopland til vandværket og betænkelighederne omkring påvirkningen af Høstrup Sø er stadig gældende.



Figur 3a. Udvidelse af område ved Tinglevvej/Potterhusvej.

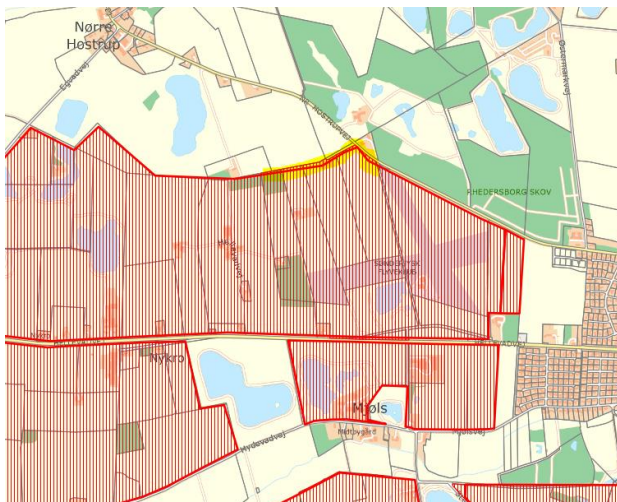
Området ligger delvist indenfor kirkelandskab jf. Kommuneplan 2015. Dette vil dog ikke have den store betydning i forhold til indvinding af råstoffer men mere i forhold til byggeri.



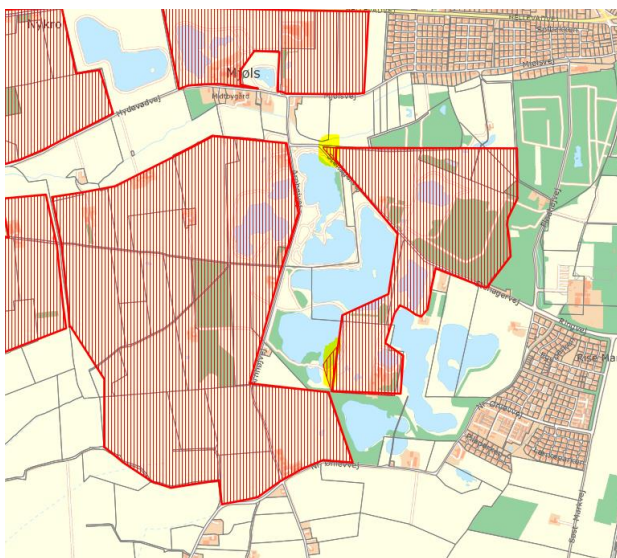
Figur 3b. Kirkelandskab.

#### 4. Hønkys Nord/Mjøl:

Der er tale om en udvidelse i et område, hvor der i forvejen bliver indvundet råstoffer. Kommunen har ingen bemærkninger til udvidelsen.



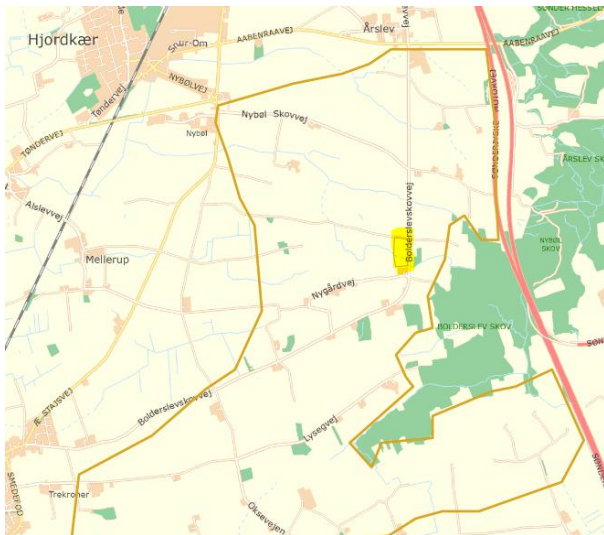
Figur 4a. Udvidelse af område ved Nr. Hostrupvej.



Figur 4b. Udvidelse af område syd for Mjøl.

##### 5. Bolderslev:

Interesseområder for ler videreføres uændret, dog udtages et mindre område sydøst for Bolderslev i forslag til Råstofplan 2020 på baggrund af en privat undersøgelse. Kommunen har ingen bemærkninger til udtagelsen.



Figur 5. Udtagning af delområde i interesseområde for ler ved Bolderslev Skovvej.

##### 6. Områder, der ikke er medtaget i forslag til Råstofplan 2020:

Der er tidligere i forløbet med Råstofplan 2020 afgivet høringsvar i forbindelse med en høring om udvidelse af graveområdet mod vest (matr.nr. 593 Uge Ejerlav, Uge), men dette område er i kommuneplanen udlagt til at have kulturhistoriske bevaringsværdier, og er derfor ikke medtaget i forslag til Råstofplan 2020. Kommunen er enig i regionens vurderinger om ikke at medtage området som et graveområde.