

HOLBØL OG OMEGNS BORGERFORENING
ANSØGNING OM OPTAGELSE SOM

BLOMSTRENDE LANDSBY



2012

HOLBØL OG OMEGNS BORGERFORENING

INDLEDNING

Det handler om Holbøl og Omegn!

Indholdsfortegnelse

0. Indledning & Egenvurdering
2 sider
1. Indblik-Udsyn
12 sider
2. Udsyn
2 sider
3. Netværk og sammenhold
4 sider
4. Foreningsliv
2 sider
5. Organisation
5 sider
6. Bilag
Aabenraa Kommunes
Landdistriktspolitik
7. Øvrig dokumentation
Ved Volker Schade



Det kunne ikke undgås, at der er beskrivelser til de fem kravelementer i alle 5 afsnit.

BESTYRELSEN FOR HOLBØL OG OMEGNS BORGERFORENING

Formand og kontaktperson LIAK*	Volker Schade Havremarken 75 B 6340 Kruså 88 27 80 82 volker@bbsyd.dk	Bestyrelse/medlem af Holbøl Havremarkens Grundejerforening Havremarkens Andelsforening Andelshaver Holbøl Landbohjem Grænseegnens Skole Støtteforening Byfestudvalget (består af alle foreninger)
Næstformand	Preben Petersen	Søfarende Med i meget, men begrænset hjemme
Kasserer	Jørgen Nielsen	Erhverv Græseegnens Skole
Sekretær og hjemmeside	Susanne Johannsen	HFIF fitness, webmaster på alle byens foreningers hjemmesider
Bestyrelsesmedlem	Asmus Petersen	HFIF Havremarkens Grundejerforening Byfestudvalget.
Bestyrelsesmedlem	Mogens Lage	Brandværn Havremarkens Grundejerforening Byfestudvalget
Bestyrelsesmedlem kontakt LIAK*	H.C. Jørgensen	HFIF
	LIAK* Landsbyrådet i Aabenraa Kommune (delegerede fra Holbøl)	

HOLBØL OG OMEGNS BORGERFORENING

1 INDBLIK OG UDSYN

3.4 Holbøl

Indbyggere pr. 1.1.2008: 459

Området rummer bl.a.:

- Skole med 0.-6. klasse og 78 elever
- Børnehave
- Skolefritidsordning
- Idrætsanlæg
- Dagligvarebutik og privat service

Aktuelle tal frem til
2011 – se side 9

Holbøl er lokalby i kommunens bymønster. Den oprindelige landsby omkring Holbøl kirke og Støregade rummer varieret landsbybebyggelse med tætliggende gårde, boliger og mindre erhverv. Her ligger skole og dagligvarebutik.

Ved Vandværksvej og Havremarken ligger nyere boligområder med parcelhuse og almene boliger.

Holbølmark vest for Holbøl ved Åbenråvej og Møllevej er en del af byen. Her er planlagt et mindre erhvervsområde for lokale erhverv.

Der er planlagt en ny vejforbindelse fra Åbenråvej til Havremarken og videre til Hønsnapvej.



Boliger

Syd for Havremarken

Der er begrænset rummelighed til nye boliger i Holbøl, og der udlægges et nyt boligområde syd for Havremarken som fortsættelse af det eksisterende boligområde mod nord. Den sydlige del af området er gammelt grusgravområde. Der er plads til ca. 30 boliger.

Området er indvindingsopland for Holbøl og Sønderhav vandværker. Hensynet til grundvandet skal varetages i lokalplanlægningen.

På den vestlige del af arealet er der fortidsmindebeskyttelse (gravhøj). Byggeri skal respektere disse beskyttelseskrav.

HOLBØL OG OMEGNS BORGERFORENING

INDLEDNING

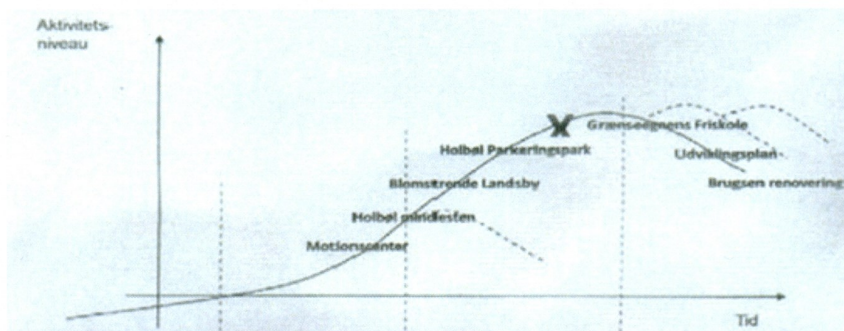
UDDRAG AF VORES UDVIKLINGSPLAN

I forbindelse med landdistriktets lokalområders udvikling er det afgørende at kunne tilpasse sig. Tilpasningen skal i denne sammenhæng ses som udvikling, som medborgerne skaber ved at benytte sig af de muligheder, der er relevante og overkommelige. Sådan er det besluttet for Holbøl og Omegn. At dette ikke kun er en hensigtserklæring, vil denne publikation gøre rede for.

Alle foreninger i Holbøl har været inviteret til at skabe udviklingsplanen, og tilslutningen har været overvældende. Udviklingsmødet kunne samle 150 borgere. Det er med rank ryg, at vi har rullet ærmerne op og er gået i gang. Spørgsmålet kunne være, hvorfor vi så gør os denne umage?

Holbøl området er ikke opstået, fordi der lige blev bygget en jernbane, eller fordi der lige er en stor virksomhed der dominerer - ikke engang adelen i sin tid havde betydning for området.

Svaret kunne være, at vi ikke har været støttet af fornævnte størrelser og ind imellem også har følt os klemte. Vi har altid måttet kæmpe. Så her står vi nu med et godt potentiale af lokale frivillige kræfter, der vil gøre en forskel.



Fremover vil området i høj grad præsentere sig som alternativ i forhold til centraliseringen.

Vi gør Aabenraa Kommune rigere.

Volker Schade, formand for Holbøl og Omegns Borgerforening (Lokalråd)

EGENVURDERING 1 er min. – 5 er max. karakter

Indblik	Udsyn	Netværk og sammenhold	Foreningsliv	Organisation
4	4	4	4	4

Vi tør ikke at skrive 5 på alle emner, men det mener vi faktisk.

HOLBØL OG OMEGNS BORGERFORENING

1 INDBLIK OG UDSYN

3.4 Holbøl

Rækkefølge for boligområdernes udbygning

1. Arealet ved Vandværksvej, rammeområde 3.4.008.B
2. Arealet syd for Havremarken, rammeområde 3.4.009.B
3. Areal ved Møllevej, rammeområde 3.4.010.B

Erhverv

Det eksisterende område er udlagt til mindre lokale erhverv, og det vurderes, at der ikke er behov for yderligere udlæg i planperioden.

Detailhandel

I Holbøl fastholdes den afgrænsede bymidte. Holbøl har dagligvareforsyning og enkelte udvalgsvarebutikker.

Den samlede ramme til butiksformål inden for bymidteafgrænsningerne er fastlagt til 2.300 m².

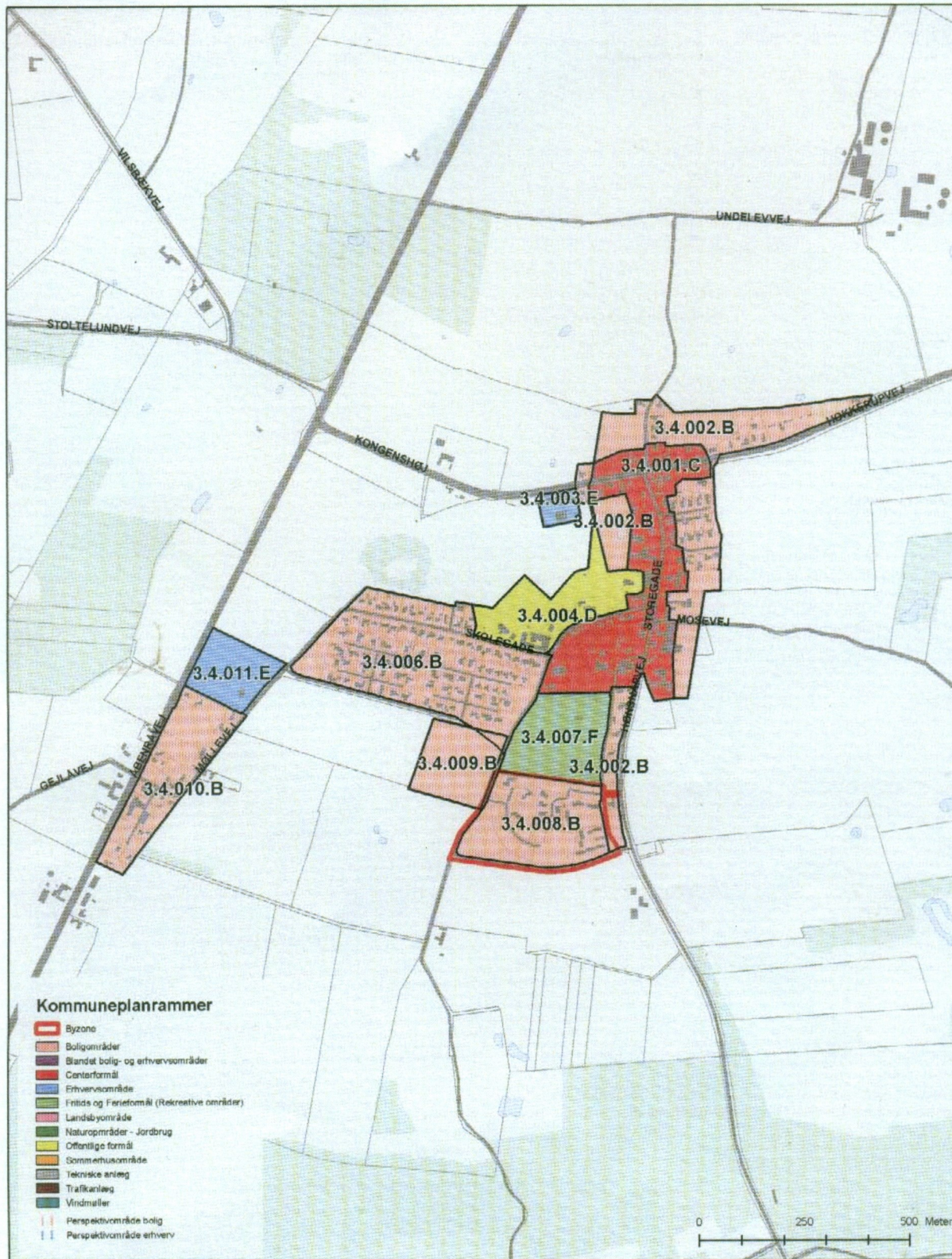
Den enkelte butik til dagligvarer inden for bymidteafgrænsningen må højst være 1.000 m² og til udvalgsvarer højst 750 m².



HOLBØL OG OMEGNS BORGERFORENING

1 INDBLIK OG UDSYN

3.4 Holbøl



Holbøl

HOLBØL OG OMEGNS BORGERFORENING

1 INDBLIK OG UDSYN

3.4 Holbøl

Anvendelse Bebyggelsens art	Bebyggelsens omfang, grundstørrelse m.v.	Plan- og zonestatus	
3.4.001.C Kongenshøj, Storegade, Præstevænget Udbygget blandet område med boliger, dagligvarebutik, kro, mindre erhverv m.v.	Centerområde Fritliggende parcelhuse og tæt-lav bebyggelse f.eks. rækkehuse, dobbelhuse og lign. Mindre offentlige og private servicefunktioner, butikker til lokal forsyning og mindre erhverv, f.eks. håndværk og liberale erhverv, der ikke er til gene eller bryder med områdets karakter. Maks. butiksstørrelse for dagligvarebutikker: 1000 m ² Maks. butiksstørrelse for udvalgsvarebutikker: 750 m ² Det samlede bruttoetageareal til butiksformål må maks. være 1.900 m ² .	Bebyggelsesprocent maks. 30 ved åben-lav bebyggelse og 40 for tæt-lav bebyggelse Bygningshøjde maks. 8,5 m Etageantal maks. 2 Grundstørrelse min. 700 m ² ved fritliggende parcelhuse. Min 350 m ² ved tæt-lav bebyggelse. Fremtidig bebyggelse skal tage hensyn til områdets karakter. Eksisterende værdifuld beplantning søges bevaret/suppleret. Kirkeomgivelsesfredning og kirkebyggelinie.	Landzone Overføres til byzone ved lokalplanlægning.
3.4.002.B Hokkerupvej, Præstevænget, Vandværksvej. Udbygget blandet område med boliger, mindre erhverv, stuehuse til landbrug. Mulighed for en mindre boligudbygning.	Boligområde Fritliggende parcelhuse og tæt-lav bebyggelse f.eks. rækkehuse, dobbelhuse og lign. Mindre offentlige og private servicefunktioner og mindre erhverv, f.eks. håndværk og liberale erhverv, der ikke er til gene eller bryder med områdets karakter.	Bebyggelsesprocent maks. 30 ved åben-lav bebyggelse og 40 for tæt-lav bebyggelse Bygningshøjde maks. 8,5 m Etageantal maks. 2 Grundstørrelse min. 700 m ² ved fritliggende parcelhuse. Min 350 m ² ved tæt-lav bebyggelse. Fremtidig bebyggelse skal tage hensyn til områdets karakter. Eksisterende værdifuld beplantning søges bevaret/suppleret. Kirkeomgivelsesfredning og kirkebyggelinie.	Landzone Overføres til byzone ved lokalplanlægning.
3.4.003.E Kongenshøj Mindre udbygget erhvervsområde	Erhvervsområde Virksomheder med tilknytning til landbrug, f.eks. foderstoflager, maskinstation og lign., som kan indpasses uden ulempe for omgivelserne.	Bebyggelsesprocent maks. 50 Bygningshøjde maks. 8,5 m Kirkebyggelinie	Landzone Overføres til byzone ved lokalplanlægning.
3.4.004.D Præstevænget Kirke og kirkegård, skole, institutioner	Område til offentlige formål Kirke og kirkegård, skole, institutioner og lign.	Bebyggelsesprocent maks. 60 Fremtidig bebyggelse skal tage hensyn til områdets karakter. Eksisterende værdifuld beplantning søges bevaret/suppleret. Kirkebyggelinie	Landzone Overføres til byzone ved lokalplanlægning.

HOLBØL OG OMEGNS BORGERFORENING

1 INDBLIK OG UDSYN

3.4 Holbøl

	Anvendelse Bebyggelsens art	Bebyggelsens omfang, grundstørrelse m.v.	Plan- og zonestatus
3.4.006.B Skolegade, Havremarken Udbygget parcelhusområde	Boligområde Fritliggende parcelhuse og tæt-lav bebyggelse, f.eks. rækkehuse, dobbelhuse og lign. Mindre offentlige og private servicefunktioner, der ikke er til gene eller bryder med områdets karakter af boligområde.	Bebyggelsesprocent maks. 30 ved åben-lav bebyggelse og 40 for tæt-lav bebyggelse Bygningshøjde maks. 8,5 m Etageantal maks. 2 Grundstørrelse min. 700 m ² ved fritliggende parcelhuse. Min 350 m ² ved tæt-lav bebyggelse. Kirkebyggelinie	Landzone Overføres til byzone ved lokalplanlægning.
3.4.007.F Stadionallé Sportsplads og klubhus	Rekreativt område Idrætsformål. Der kan opføres bygninger til områdets drift, f.eks. klubhus, toiletbygning, idrætshal og lign.	Bygningshøjde maks. 8,5 m Kirkebyggelinie	Gældende lokalplaner og byplanvedtægter: Lokalplan 7/51 Landzone Overføres til byzone ved ny lokalplanlægning.
3.4.008.B Vandværksvej Delvist udbygget område med almene boliger som tæt-lav bebyggelse.	Boligområde Fritliggende parcelhuse og tæt-lav bebyggelse, f.eks. rækkehuse, dobbelhuse og lign. Mindre offentlige og private servicefunktioner og mindre erhverv, f.eks. håndværk og liberale erhverv, der ikke er til gene eller bryder med områdets karakter.	Bebyggelsesprocent maks. 30 ved åben-lav bebyggelse og 40 for tæt-lav bebyggelse Bygningshøjde maks. 8,5 m Etageantal maks. 2 Grundstørrelse min. 700 m ² ved fritliggende parcelhuse. Min 350 m ² ved tæt-lav bebyggelse. Kirkebyggelinie	Gældende lokalplaner og byplanvedtægter: Lokalplan 3/90 Byzone
3.4.009.B Syd for Havremarken Jordbrugsområde	Boligområde Etage-, fritliggende og tæt-lav bebyggelse, f.eks. rækkehuse, dobbelhuse og lign. Mindre offentlige og private servicefunktioner, liberale erhverv og lign. erhverv, der ikke er til gene og kan indpasses, så områdets karakter som boligområde ikke ændres Der kan etableres anlæg/virksomheder i miljøklasse 1 - 2	Bebyggelsesprocent maks. 30 ved åben-lav og 40 ved tæt-lav. Bygningshøjde maks. 8,5 m Etageantal maks. 2 Grundstr. min. 700 m ² ved åben-lav og min. 400 m ² ved tæt-lav. Der skal udlægges tilstrækkelige friarealer, opholdsarealer og legepladser. Min. 20% af boligarealet udlægges til opholdsarealer. Fortidsmindebeskyttelse skal respekteres.	Landzone Overføres til byzone ved lokalplanlægning.

HOLBØL OG OMEGNS BORGERFORENING

1 INDBLIK OG UDSYN

3.4 Holbøl

	Anvendelse Bebyggelsens art	Bebyggelsens omfang, grundstørrelse m.v.	Plan- og zonestatus
3.4.010.B Møllevej Delvis udbygget område med boliger og mindre erhverv. Mulighed for mindre boligudbygning.	Boligområde Fritliggende parcelhuse og tæt-lav bebyggelse f.eks. rækkehuse, dobbelthuse og lign. Mindre offentlige og private servicefunktioner, mindre erhverv, f.eks. håndværk og liberale erhverv, der ikke er til gene eller bryder med områdets karakter. Der må ikke udlægges arealer til nye boliger inden for 50 m fra Åbenråvej, medmindre det kan ske uden at give anledning til miljøkonflikter.	Bebyggelsesprocent maks. 30 ved åben-lav bebyggelse og 40 for tæt-lav bebyggelse Bygningshøjde maks. 8,5 m Etageantal maks. 2 Grundstørrelse min. 700 m ² ved fritliggende parcelhuse. Min 350 m ² ved tæt-lav bebyggelse. Ved nye udstykninger til mere end 10 boliger skal mindst 10% af arealet reserveres til fælles friarealer for områdets beboere.	Landzone Overføres til byzone ved lokalplanlægning.
3.4.011.E Møllevej Jordbrug. Fremtidigt erhvervsområde til mindre lokale erhverv.	Erhvervsområde Håndværk og lettere industri, der kan indpasses i området uden ulempe for omgivelserne.	Bebyggelsesprocent maks. 50 Bygningshøjde maks. 8,5 m Der udlægges arealer til afskærmende beplantning mod boligområderne mod syd og øst og mod Åbenråvej.	Landzone Overføres til byzone ved lokalplanlægning.

(kilde: Aabenraa's landdistrikts politik)

HOLBØL OG OMEGNS BORGERFORENING

1 INDBLIK OG UDSYN

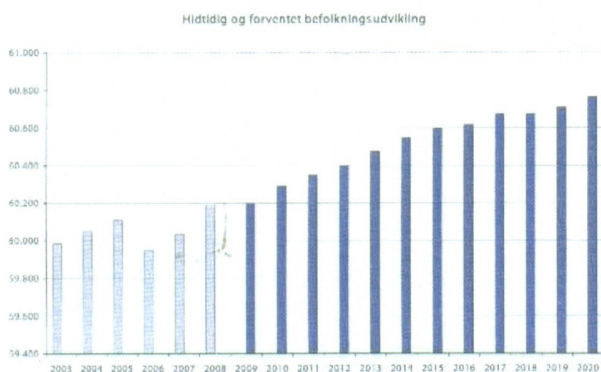
3.1 Befolkning og bosætning

Byrådets mål er

- at fastholde børnefamilierne, samt tiltrække nye familier
- at skabe særligt attraktive boligområder f.eks. i reetablerede grusgrave eller skovområder
- at tilbyde boliger både i byer og på landet og
- at sikre fortsat udvikling i landdistrikterne.

Befolkningsudvikling i vækst

Aabenraa Kommune kan forvente vækst i befolkningstallet i de kommende år. Befolkningstallet vil stige betydeligt mere end forudsat i de hidtidige befolkningsprognoser. Indbyggertallet er således pr. 1. januar 2009 svarende til det prognosen regner med i 2011.



Figur 3-1-1: Hidtidig og prognose for forventet befolkningsudvikling.

At udviklingen i antallet af borgere i Aabenraa Kommune forventes at stige frem mod år 2021, dækker over forskelle i udviklingen i de enkelte aldersklasser. I befolkningssammensætningen ligger aldersgruppen 20-30 årige lavt i Aabenraa Kommune. Det skyldes dels, at det er nogle "små årgange" samt at mange unge fraflytter kommunen i forbindelse med uddannelse for derefter at vende tilbage efter endt uddannelse. Der bliver således færre yngre erhvervsaktive (26-42 årige) samt børn og skolebørn (0-6 årige og 7-16 årige). Antallet af ældre over 65 forventes at stige. Især forventes antallet af 65-79 årige at stige kraftigt.



Figur 3-1-2: Befolkningssammensætning i år 2008, 2015 og 2021 i 5 års aldersklasser (0-4, 5-9, 10-14 o.s.v.).

Fakta

Pr. 1. januar 2009 havde Aabenraa Kommune 60.404 indbyggere.

I 2007 blev der født 453 børn, mens 384 borgere afgik ved døden.

I 2007 flyttede 2007 personer til kommunen, mens

Aabenraa Kommune		Antal personer pr. 1. januar				Antal personer	
	2007	2008	2015	2021		%	
1	Frøslev/Padborg Skole	3.291	3.269	3.298	3.236	-34	-1,0
3	Bov Skole	1.633	1.648	1.706	1.757	108	6,6
4	Felsted Skole	2.371	2.363	2.376	2.383	20	0,8
5	Kruså Skole	1.730	1.734	1.695	1.676	-58	-3,3
6	Ravsted Skole	1.024	1.038	1.045	1.040	2	0,2
7	Kollund Skole	1.368	1.369	1.716	2.168	799	58,4
9	Holbøl Skole	1.489	1.453	1.422	1.452	-1	-0,1
10	Kirplev-Søgård Skole	2.448	2.459	2.482	2.427	-32	-1,3
12	Rugkøbel skole	4.829	4.821	4.790	4.707	-114	-2,4
13	Varnæs Skole	1.309	1.309	1.282	1.246	-63	-4,8
14	Løjt Skole	3.346	3.426	3.725	3.976	549	16,0
15	Stubbæk Skole	2.312	2.337	2.606	2.776	439	18,8
16	Germer Skole	1.059	1.056	1.032	1.038	-18	-1,7
17	Hellevad skole	1.155	1.171	1.208	1.216	45	3,9
18	Hjortkær Skole	2.185	2.189	2.183	2.180	-9	-0,4
19	Hovslund skole	1.040	1.071	1.117	1.146	75	7,0
20	Rødskro Skole	3.539	3.591	3.404	3.346	-245	-6,8
21	Fladhøj skole	2.771	2.837	2.940	2.946	109	3,8
22	Tinglev Skole	3.745	3.741	3.653	3.548	-193	-5,2
23	Høje Kolstrup skole	3.521	3.546	3.511	3.441	-105	-3,0
24	Bolderslev Skole	2.363	2.336	2.345	2.315	-21	-0,9
25	Bylderup skole	2.969	2.952	2.878	2.830	-122	4,1
26	Brundlundskolen	8.539	8.470	8.180	7.932	-538	-6,4
1	HELE KOMMUNEN	60.036	60.189	60.595	60.783	594	1,0

HOLBØL OG OMEGNS BORGERFORENING

1 INDBLIK OG UDSYN

HOLBØL UNDERSØGELSEN

Ifølge statistikbanken.dk er der lige nu 443 indbyggere i Holbøl og med Omegn 1.500 indbyggere. Undersøgelsen dækker kun Holbøl byområde, idet det er Borgerforeningens direkte berøringsflade. Men vores intentioner er i højeste grad rettet mod at by og omegn får gavn af initiativerne.

STATISTIKKERNES BETYDNING FOR HOLBØLS PLANER

De eksisterende statistikker er til dels overhalet af en ny virkelighed, idet skolelukningen og den efterfølgende friskole vil forandre Holbøl og Omegns præmisser. I de sidste år før skolelukningen var der allerede en massiv flugt fra den lukningstruede Holbøl skole, og det følte, at byen ikke var noget for børnefamilier mere. Denne holdning er total vendt.

Med vores positive familiestruktur og forhåbentlig snart større byggeparceller er vi godt rustet til vækst. Der er mange nye arbejdspladser på vej 15 km herfra, bl.a. Aabenraa Regionssygehus.

BYENS PULS

Som lægen, der undersøger patienten og konkluderer ud fra puls, blodtryk, vægt, højde, temperatur etc, vil Holbøl og Omegns Borgerforening hvert år undersøge byen og forsøge at beskrive byens tilstand ud fra en række udvalgte kriterier.

Tallene forsøges opgjort så tæt på Holbøl og Omegnens Borgerforenings årlige generalforsamling som muligt så vi kan præsentere de nyeste tal og en konklusion af byen tilstand.

HOLBØL OG OMEGNS BORGERFORENING

1 INDBLIK OG UDSYN

	2012	2011	2010	2009	2008	2007	2006	Kilde
Indbyggertal		443	439	445	459	457	456	www.statistikbanken.dk/bef44
Brugsens nettoomsætning	(+10%)	6,707	6,246	6,746	6,767	6,522		Brugsens regnskab www.boligsiden.dk + privatsalg
Huse til salg	6	2						
Forfaldne/ubeboede/forladte huse	0	3	3					Borgerforen. visuelle optælling
Børn i friskolen	(59) / 7 trin	47 / 6 trin						Friskolens daglige ledelse
Børn i Svalen	(7/38)	6/37						Svalens daglige ledelse
HFIF medlemstal		400	400	400				HFIF's formand
Deltagere til byfestens festmiddag		220	232	130				HFIF's byfestudvalg
Antal ungdomsarrangementer (disko etc)		3	3	3				HFIF's festudvalg
>antal deltagere til påskebal (for de unge)		227	157	130				
>antal deltagere til teltbal (for de unge)		219	267	140				
>antal deltagere til julebal (for de unge)		230	205	106				
Samlet antal deltagere til ungdomsarrangementerne		676	629	376				HFIF's festudvalg
Folkekirkeaktivitet								Menighedsrådet
Busforbindelser pr døgn med passage gennem byen	11 N / 15 S	15 N / 16 S						Sydtrafiks busplaner N=nord/S=syd
Busforbindelser pr døgn via Aabenraavej	8 N / 1 S	8 N / 1 S						Sydtrafiks busplaner
Aktive brandfolk i Holbøl Frivillige Brandværn		25-27						Holbøl frivillige brandværn

Konklusion:

Indbyggertallet synes at være svagt faldende, men det er på ingen måde alarmerende. Borgerforeningen ser med optimisme på fremtiden og tror på at udviklingen kan vendes, bl.a. gennem Blomstrende Landsby projektet.

Trods stadig stigende konkurrence fra grænsehandlen udvikler Brugsens nettoomsætning sig positivt. Den nye uddeler og Brugsens ombygning/modernisering er blevet godt modtaget i Holbøl.

Antallet af boliger til salg er i øjeblikket på 6 styk.

De sidste forfaldne bygninger i området er netop blevet fjernet af kommunen.

Antallet af børn i Grænseegnens Friskole forventes at stige fra de nuværende 47 elever til 59 elever i næste skoleår. Elevtilgangen skyldes primært at skolen går fra 6 klassetrin til 7 klassetrin. Antallet af børn i Svalen er stabilt.

HOLBØL OG OMEGNS BORGERFORENING

1 INDBLIK OG UDSYN

Byens idrætsforening nyder stor opbakning i byen og har pt. 400 medlemmer. Idrætsforeningens arrangementer er velbesøgte og antallet af deltagere er stigende.

Rutebilerne fra SYDBUS servicerer stadig byen om end antallet er blevet forringet siden sidste år.

Folkekirkeaktiviteten betegnes af menighedsrådsformanden som meget tilfredsstillende og der er god opbakning til kirkens arrangementer.

Holbøl Frivillige Brandværn har i øjeblikket 25-27 aktive brandmænd og brandværnet nyder stor opbakning blandt byens borgere. Brandværnet er involveret i mange af de arrangementer der foregår i byen.

HOLBØL OG OMEGNS BORGERFORENING

1 INDBLIK OG UDSYN

Beliggenhed

Til trods for mange historiske forskelligartede kontakter med vores naboer, så lever vi i fred og fordragelighed sammen!



Holbøl ligger midt i et af Danmarks mest historisk påvirkede områder.

Gravhøje i Kelstrup Skov. Okseøerne (i Holbøl Sogn) Margrethe I førstes hvilested, efter at hun døde på Flensborg Fjord.

Danske tropper ventede ved Hønsnap på prøjerne 1864.

Danskere og tysker her fra området måtte lade livet for den tyske kejser under 1. Verdenskrig. Genforeningsminder fra 1920.

Danske soldater, der har måttet lade livet ved nazisternes indmarch i Danmark i 1940, bl.a. den 9. april ved Hokkerup.

Danske politifolk/toldere, der mistede livet i Hitlers koncentrationslejre.

Engelske flyvere, der omkom her ved Holbøl. Koncentrationslejr i Frøslev.

Så er der Gendarmstien, Oksevejen, Gråsten Slot og Dybbøl og meget mere. For ikke at glemme Flensborg, områdets oprindelige center by, med dets 1000 års danske og nu tyske historie.

Den 11.03.12 satte vi her i Holbøl en mindesten for Einar Holbøll, julemærkets fader. Et initiativ af enkelte Holbøl-borgere som del af områdets udviklingsplan.

Vores kirke er bygget i 1200-tallet, dette dokumenterer Holbøls historiske eksistens, og giver samtidig et svar på, hvorfor vi med succes holder sammen:

På bagsiden af altertavlen står der "Felix parocchia ista in qua non est nobilista". For dem der ikke kan latin, så betyder det nogenlunde følgende: "Lykkeligt dette sogn i hvilket der ikke hersker adelsfolk".

Alle mener noget om Europa, vi praktiserer det sammen med vores tyske mindretal, lige som det omvendt praktiseres 8 km mod syd med et dansk mindretal.

HOLBØL OG OMEGNS BORGERFORENING

1 INDBLIK OG UDSYN

Beliggenhed

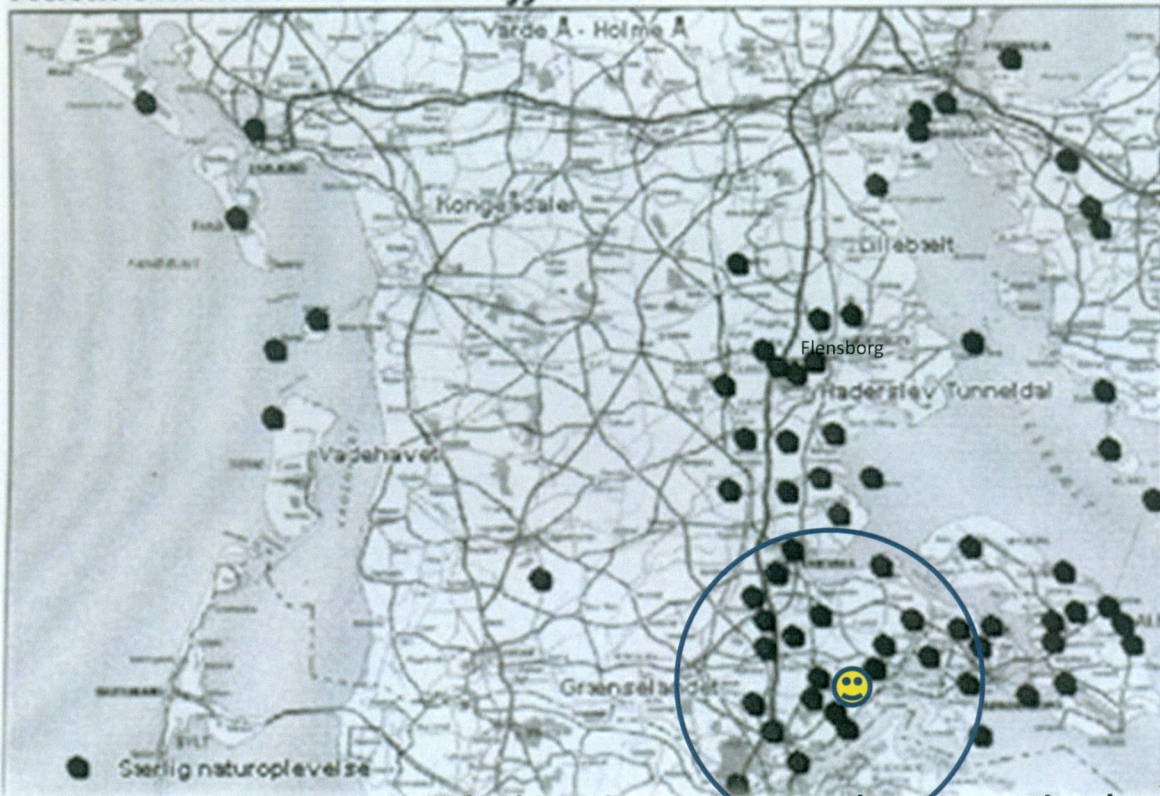
Natur over alt

Kelstrup Skov og Plantage, Rode Mose, Naturskole, Okseøerne osv.

Holbøl ligger midt i det mest fremhævede naturlandskab i Sønderjylland.

Naturområder i Sønderjylland - Naturstyrelsen

Naturområder i Sønderjylland



Natur over alt - historie - og et grænsløst supervejnet!

Arbejdspladser: Vi ligger i den grænsløse "jobtrekant"

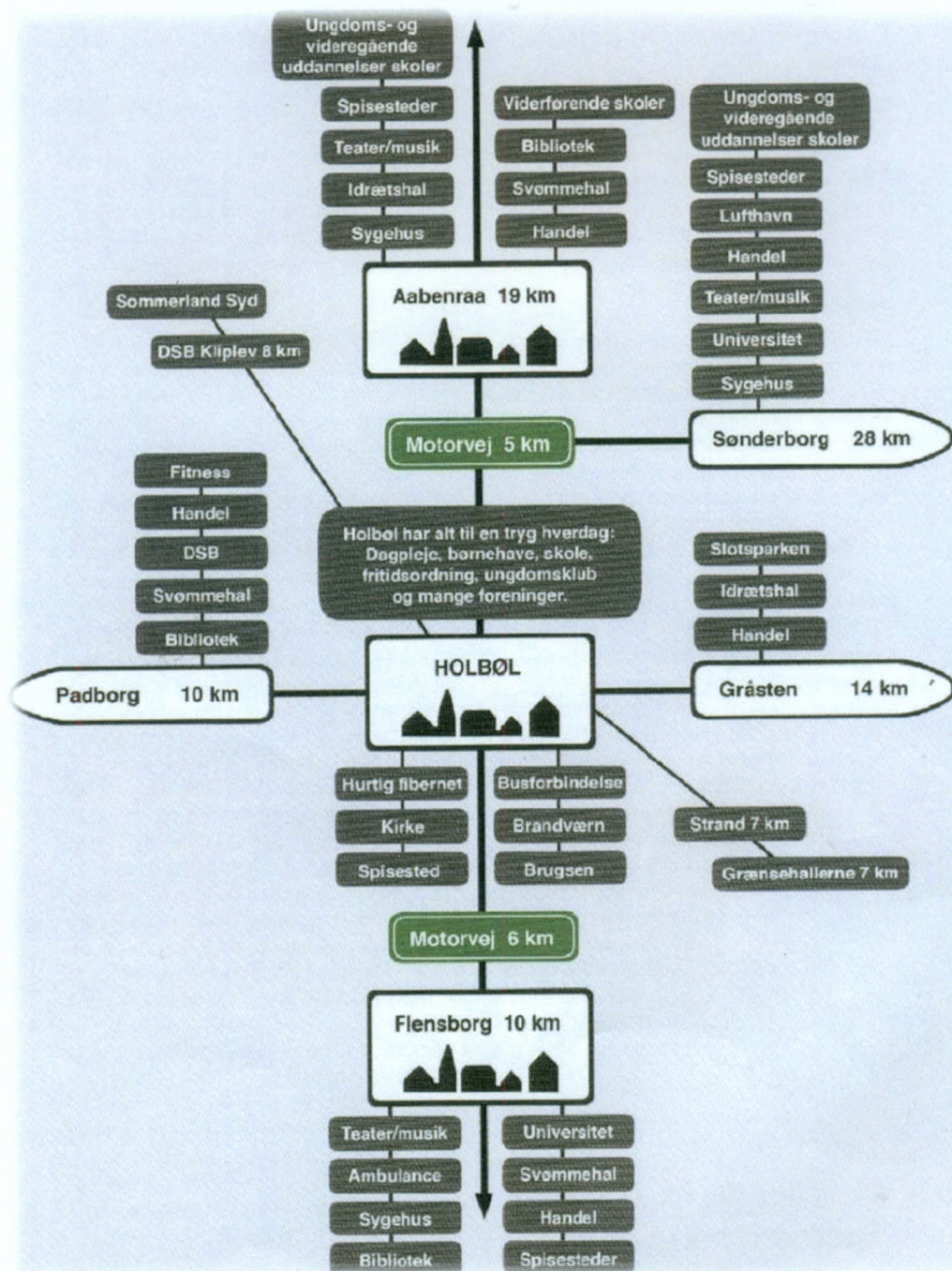
Aabenraa, Sønderborg og Flensborg.

HOLBØL OG OMEGNS BORGERFORENING

1 INDBLIK OG UDSYN

Beliggenhed

Et vejnet der ikke findes bedre i Danmark



.....den store verden er lige om hjørnet!

HOLBØL OG OMEGNS BORGERFORENING

1 INDBLIK OG UDSYN

Erhverv og Service



Lokal Brugsen 74608182
købmand/apoteksudsalg/lotto/benzin

Ehlert Stone	stenhugger	30655006
Dirk Møller	tømrer	74608852
Jo's Snedkeri	tømrer/snedker	40174962
Henrik Schmidt	entreprenør	74608509
Berit's kørende	frisørsalon	30286283
Maler Ihle	maler	74608661
Anne Maries	Bed & Breakfast	74608424
Facilitetspartner	byggeprojekter	40786546
Galley Autocenter	brugtbil forhandler	74608622
Canzone	musik til festen	20234461

Kelstrup Naturskole



1 km fra Holbøl

Beskytter Holbøl og Omegn



Ring 112
De frivillige er hurtige!

Mekanisk Museum



1 km fra Holbøl

Vestergaard's-BB.dk	Bed & Breakfast	74673591
Hokkerup Auto	mekaniker/forhandler	74608688
Hokkerup Dyrklinik	dyrlæge	74608525
Asia Torvet	salg af asiat. fødevarer	20858896
Frueskov Lystfiskersø	22414979	74608375
Hår Design	frisør	74608989
Lille John	diskotek-John Eichner	74675052
Stemmegaflen Sjøne	diskotek til suppe mm.	26281290
Dagpleje Kelstrupskov	dagpleje	22146504
Uwe's Haveservice	naturpleje	74608186
Reste-pus.dk for børn	fra 0-8 år Internet Gårdbutik	31242364



Holbøl Landbohjem
God mad til den rigtige pris!
74608183

HOLBØL OG OMEGNS BORGERFORENING

2 UDSYN

Kommunens landdistriktpolitik vil være meget afgørende for Holbøl og andre landsbyers fremtid.

Holbøl er naturligvis ikke i stand til at påvirke tendenser i forhold til kommunen. Falder befolkningstallet, så har det hidtil været over hele kommunen. Kommer busserne ikke mere gennem byen, så vil der ske afgørende forandringer i sammensætningen af befolkningen, og der vil være flere huse til salg. Kommer der ikke alternative "større naturbyggegrunde", så kommer der ikke ret meget vækst.

Dog er vi ikke så følsomme overfor, hvordan det går med de lokale virksomheder, eftersom de ikke er så store. Men vi vil da gerne beholde vores virksomheder og flere til, det står dog ikke i vores magt.

Kommunens strategi går på at knytte nye virksomheder til byområder eller ved motorvejene.

Holbøl har tilpasset sig kommunens politik og opsøges nu af fleksible tilflyttere på grund af det gode vejnet, børnepasning, skole og ungdomsklub samt natur, rimelige boligpriser og idrætsforeningen.

Vi orienterer os i forhold til vore naboer

"Holbøl og Omegns Borgerforening" var det første etablerede lokalråd i Aabenraa. Siden kom der nye lokalråd til. Vi fandt hurtigt ud af, at vi som enkeltstående landsby ikke kunne nå politikerne. Derfor startede Holbøl en proces, som endte med Landsbyrådet i Aabenraa Kommune omfattende 20 landsbyer.

Formanden for Tandslet Borgerforening var støttehjælp ved opstarten af Holbøl Lokalråd.

Et medlem af bestyrelsen fra Hellevad Borgerforening afholdt en orientering om et vellykket naturprojekt ved Holbøl borgerforeningens generalforsamling.

Ligeledes har vi ved en anden lejlighed haft besøg af formanden fra Branderup Borgerforening med fremlæggelse af deres erfaringer fra opbygningen af lokalområdet.

I februar 2012 har vi afgivet vores bud til en ny Landdistriktpolitik til Aabenraa Kommune.

Der er 8 landsbyer, der har en udviklingsplan, nogle af dem fik vi lov til at kigge i. Vores egen er uddelt ved diverse møder og til alle borgere i vores område. Materialet ligger på rådhuset og på bibliotekerne.

Det med fællesprojekter har vi også erfaringer med. Dengang der var kamp om otte skoler, stod alle sammen. Desværre viste det sig, at da vi mistede vores, stod vi alene. Holbøl har længe ønsket sig en hal og det er ikke lykkedes endnu. Man prøvede på at få Kruså og Holbøl til at komme tættere sammen generelt (det var før undertegnedes tid). Kruså har i mellemtiden 3 haller og dertil vores overbygnings-skoleelever. (Det kan være svært med for tætte forbindelser).

HOLBØL OG OMEGNS BORGERFORENING

2 UDSYN

Holbøl er den landsby i Aabenraa Kommune, som uden tvivl har gjort mest for at binde landsbyerne sammen.

Vi var med til at udarbejde forslag til landdistriktspolitikken og kunne senere genkende indfaldsvinkler, som matchede vores oplæg.

Lige i denne tid revideres den første model, Holbøl har lige svaret kommunen med egne oplysninger og ideer.

Undertegnende var med til et forberedende møde i Odense om landdistrikternes muligheder fremover (daværende fødevareminister H.C. Schmidt) før kommunereformen blev gennemført.

Landsbyrådet og Holbøl har været initiativtager og vært for skolemøder med repræsentanter fra de 8 skolelukningstruede landsbyer.

Formanden for Holbøl og Omegns Borgerforening er via landsbyrådet dialogpartner i forhold til landdistriktsudvalget.

Formanden for Holbøl og Omegns Borgerforening deltager i møder med politikere og embedsfolk når der er behov. Herunder ved trafikudvalget og biblioteksudvalget.

I 2011 deltog vores elever på friskolen, som de første, i kommunens Sundhedspatrulje. Et spændende projekt, hvor eleverne fik indblik i fornuftige kostvaner og bevægelse/motion.

HOLBØL OG OMEGNS BORGERFORENING

3 NETVÆRK OG SAMMENHOLD



Netværk og sammenhold må siges at være det Holbøl misundes for.

Vores nærmeste sammenlignelige "by-naboer" er mere eller mindre boende i forstadsagtige landsbyer, hvor det er begrænset, hvor meget man vil med hinanden.

Og så har vi jo nok noget specielt i forhold til det mere nordlige Danmark.

Vores naboer er ofte tysksindede Sønderjyder, noget som til daglig ikke betyder noget som helst, og dog - vi er nok mere tolerante og er dermed måske lidt mere åbne for at gøre ting i fællesskab.



Heldigvis har vi så vores Forsamlingshus, der drives professionelt, her er der faktisk mange arrangementer, der henvender sig til alle.

Med disse rammer er det ikke så svært for foreningerne, at arrangere det der skal til. Kortspillet skat, sangaftener, foredrag, dans, dilettant, etc.



Der er tilbud fra diverse foreninger, kirken og ikke at forglemme den ugentlige torsdag på Landbohjemmet, nu i 10 år, hvor alle kan komme og få "Bix og Bajer" til latterlige 60,00 kr. Her samles borgerne på en god måde. Stedet er nok det mest besøgte i 20 km omkreds nord for grænsen, og det på et lokalområdes præmisser.



Det er meget naturligt i vores område, at interesserede finder sammen. Vi har i de sidste år gennemgået en proces, der med stor succes fik lokalsamfundet til at definere planer for vores område.

Se vedlagte "Status og Udviklingsplan". Selv om gennemførelsen af planerne organiseres med stram disciplin, så er aktørerne for det meste en blandet landhandel.

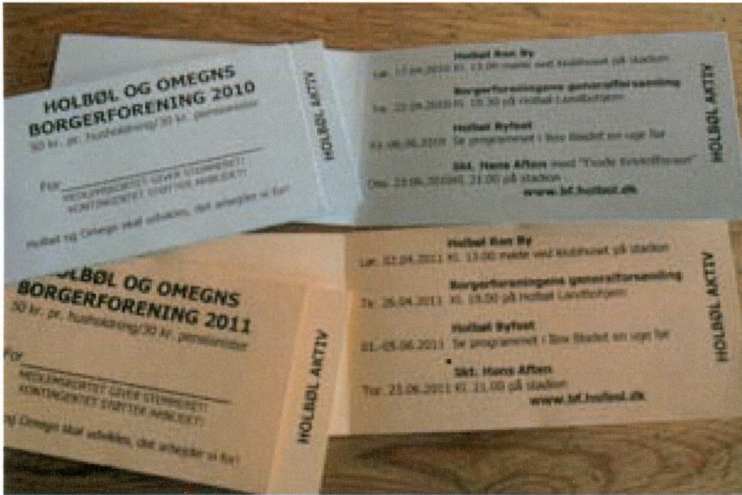
Til auditørkorpset fra Landdistrikternes Hus Torsdag fra kl. 18.00 kan Bix og Bajer afprøves!



HOLBØL OG OMEGNS BORGERFORENING

3 NETVÆRK OG SAMMENHOLD

Hvad gøres der for at sikre, at flest mulige er involveret?



Vi reklamerer i lokalavisen, sætter plakater op på lygtepæle, i busskure, i skolen, børnehaven, Brugsen og Landbohjemmet.

Og ved særlige arrangementer i nabobyerne.

løvrigt kan man informere sig om mange ting på holbol.dk hjemmesiden, med forbindelser til byens øvrige foreningers hjemmesider.

En gang årlig besøger bestyrelsesmedlemmer fra borgerforeningen alle huse i Holbøl for at opkræve medlemsbidraget.

De udleverede medlemskort har på indersiden nogle aktuelle datoer, hvor man inviteres til at være med.

Vi når ikke at komme rundt i omegnen, det magter vi ikke, da afstanden mellem husene bliver for stor.

Så der findes betalende medlemmer og ikke betalende medlemmer. Dem der møder op er med.



HOLBØL OG OMEGNS BORGERFORENING

3 NETVÆRK OG SAMMENHOLD



Her synges:

*"Nye stridsmænd skal der,
nye stridsmænd skal her
slutte kreds om den landsby, vi har kær"*

Onsdag den 12. november 2008

Holbøl tænder lys for liv på landet

Formanden for Holbøl og Omegns Borgerforening, Volker Schade, går sammen med 400 lokale mod strømmen og kæmper for deres lokalsamfund. Han har sendt denne reportage.

Holbøl ... under dette motto var over 400 borgere fra Holbøl den 6. november forsamlet i et fakkel/lanterneoptog gennem byen. Holbøl fremviste derved viljen til at deltage i fremtiden. Men der er mørke kræfter der kunne finde på at forhindre det.

Fra politisk side tænkes der højt om skolelukninger (7 stykker). Landsbyens infrastruktur starter med en god skole og børnehave, og dem



Mere end 400 borgere trodsede mørke og kulde og demonstrerede for deres landsby.

Skal Aabenraa landdistrikt betale for kommunens »byambitioner« og samtidig deltage ved saneringen af kommunens dårlige økonomi? Det sidste siger vi naturligvis

lesskab er baseret på en hvis ligeberettigelse parterne imellem. Begrundelsen for evt. skolelukninger kører ikke kun på økonomien, men også på kvaliteten. Er kvalite-

meget mindre og deres kvallitet fejler intet. Og Sønderborg vil ikke lukke små skoler.

I øvrigt, hvor skal alle de nye »sygehus-tilflyttere« bo, der

SAMMENHOLD!

HOLBØL OG OMEGNS BORGERFORENING

3 NETVÆRK OG SAMMENHOLD

Hvorledes tager landsbyen imod tilflyttere?

Borgerforeningen møder dem på vores rundture i forbindelse med opkrævningen af medlemsbidrag.

Fremover er det følgende model vi vil bruge:

- Nytilflyttere skal have et tilbud om en byrundvisning, hvis de er interesserede i det. De vil modtage en lille folder, der indeholder praktiske oplysninger og informationer om byen.
- Aktivitets kalender: for de generelle ting i byen, så som byfesten er hvert år den første week-end i juni, julebal for de unge på landbohjemmet 3. juledag og påskebal for de unge – div. generalforsamlinger i de forskellige foreninger (bare måneden hvor det sker), juletræsfest og hvad der ellers kunne være.
- Vores Holbøl brochure, der bl.a. også indeholder en liste over de forskellige foreninger i Holbøl
- Hjemmeside adresser
- Oplysninger om personer der kan kontaktes, hvis nytilflyttere ønsker at finde ud af noget i byen.
- Dagplejere
- Børnehave
- Friskole
- Der vedlægges det seneste HFIF blad
- Gavekort fra:
 - Brugsen
 - Uwes Haveservice
 - Peter Ehlert
 - Frisør Hanne
 - HolbølFIF (gavekort på 1 sæson valgfri sport)
 - Landbohjemmet
 - Jo's snedkeri
 - Dirk Møller
 - Maler Ihle

HOLBØL OG OMEGNS BORGERFORENING

4 FORENINGSLIV

Hvor mange foreninger er der i Holbøl og Området

18 foreninger med gennemgående vel organiseret struktur. Vi har en hel del erfarne ledere, der udgør et solidt fundament. Dette bliver særlig tydelig, når nye opgaver skal løses, hele denne ansøgning er gennemsyret af et bredt og villigt lederskab.

Almene foreninger

Kirke

Foreninger med daglige funktioner service funktioner

Holbøl Kirke er værdsat i vores lokalområde. Der er aktiviteter for alle aldre. Vi kan godt fylde kirken ved særlige lejligheder, om det så er ved specielle børnegudstjenester (nyt). Kirken er en af styrkerne ved sammenholdet af Holbøl og omegn.

Brugsen

En moderne præst og et levende menighedsråd er af stor nytte. Holbøls Brugs har lige for et år siden ommøbleret og renoveret butikken. Frivillig indsats, der symboliserer optimisme. Friske medlemmer i bestyrelsen er en god partner i forhold til uddeleren og det øvrige personale.

Forsamlingshus

Det er ellers ikke nemt at drive butik så tæt ved grænsen i dag. Landbohjemmet er en Andelsforening og medlemmerne kommer naturligvis fra Holbøl og Omegn. Bestyrelsen er lige nu i gang med at skabe en "parkeringspark" over for forsamlingshuset. Projektet har til formål at fremme infrastrukturen og forskønne bymidten ved forsamlingshuset.

Forældre

Landbohjemmets succes har gjort det er nødvendig. Uden forældre ingen børn, uden børn ingen fremtid. Det gælder generelt og ikke mindst for de små børnevenlige samfund. Centralisering er vores største fjende. Vi satser på børnene og deres forældre! Matcher disse tanker ikke "Blomstrende Landsby" projektets intentioner, så er det ikke det vi skal være.

Dagpleje

Børnehave

Skole

Ungdomsklub

Holbøl Status og udviklingsplan (vedlagt) indeholder en præsentation af vores tilbud på børneområdet. Grænseegnens Skole er ny og bæres ligesom de andre steder af aktive forældre og selvvalgt personale. Ungdomsklubben Conveni er bevis på, at vi godt kan holde de unge i et interessant miljø, men der skal nyt til. Én af de unge sagde: Nu hvor busserne kun skal køre mellem de større områder, så må man vel forvente, at der kommer en multihal og kørekort med bil fra 12 årsalderen af!"

Frivillig Brandværn

Her er der tale om en frivillig kvalitetsstyrke, der ikke kun slukker brande! Dem møder man alle steder, hvor der er brug for hjælp.

Foreninger

Foreninger, der dækker mere end det lokale behov, som deltager-

HOLBØL OG OMEGNS BORGERFORENING

4 FORENINGSLIV

tallene til dels også udtrykker.

Men vi ved også, at der er bevægelser modsat, bl.a. på grund af manglende faciliteter.

Fodbold	78	HFIF
Badminton	53	Holbøl Foredrags og Idrætsforening består af efterfølgende afdelinger
Dilettant	14	Aktiviteterne foregår til dels i Græsehallerne i Kruså, og i
Gymnastik	186	Grænseegnens Friskoles gymnastiksal
Senioridræt	79	Der er noget til alle aldre!
Tennis	32	
Krolf	17	
Volleyball	12	
Motionsløb	11	
Petanque	18	
Motionscenter	35	Under opbygning

Stram struktur: Alle foreningerne arbejder under eget ansvar (fælles ansvar = intet ansvar). Også økonomien kræver klare strukturer. Bl.a. Lokale Aktions Grupper (LAG) kræver, at der kun er én kontraktpartner.

Fleksibel opgaveløsning: Opgaverne med større volumen løses i fælleskab, interesserede finder sammen, i reglen er der en forening, der lægger ansvar til. Arbejdet er frivilligt og lysten driver værket. Opgaven skal være kort og overskueligt.

Foreninger:

Ringriderforening	89
Conveni ungdomsklub	40
Holbøl Skatklub	10 ca.
Holbøl Jagtforening	20
Holbøl Ældreklub	15
Holbøl Nørkleklub	15
Holbøl Vandværk	Hele området
Havremarkens Grundejerforening	64 husstande
Havremarkens Andelsboligforening	10 husstande
Holbøl Byfest gruppe (alle forening.)	18
Holbøl og Omegns Borgerforening	<u>Alle</u> med og uden kontingent

HOLBØL OG OMEGNS BORGERFORENING

5 ORGANISATION

➡ **Hvorledes er lokalrådet sammensat?**

➡ **Hvor mange er der i bestyrelsen, og hvorledes er de valgt?**

Holbøl og Omegns Borgerforening er det første lokalråd i Aabenraa Kommune.

Vi fungerer sammenlignelig med en paraplyorganisation. For ikke at virke skræmmende holdt vi i lang tid meget lavt profil over for vores velfungerende foreninger og nabo oplandet, og så er der jo også Janteloven.

På starttidspunktet var der ikke rigtig nogle fungerende modeller at orientere sig efter.

I dag tror vi, at vi har bestået prøven. Nu må vi så se, om vi kan klare procedurerne til at blive Blomstrende Landsby.

Men alt kan naturligvis gøres bedre og det arbejdes der også på.

Sammensætningen af bestyrelsen vælges på generalforsamlingen, kandidaterne stilles af de foreninger, erhverv, enkeltpersoner, som ønsker at stille op. Da der aldrig har været flere kandidater end bestyrelsespladser, må det konstateres, at bestyrelsen har den rigtige sammensætning. Bestyrelsen konstituerer sig selv.

Bestyrelsen består af formand, næstformand, kasserer, sekretær og 3 bestyrelsesmedlemmer.

➡ **Hvor længe har I haft et lokalråd i jeres landsby?**

Lokalrådet har nu eksisteret i 7 år.

➡ **Hvorledes fungerer samarbejdet mellem foreningslivet, erhvervslivet, borgerne og kommunen?**

Kommunen har et fritidsudvalg, der er partner i forhold til foreningerne.

Erhvervslivet har sine egne adgange til kommunen.

Borgerne serviceres via borgerservice.

Vi er medlem af Landsbyrådet i Aabenraa Kommune.

Landdistriktsaktørerne optræder i dette udvalg som dialogpartner to gange om året.

Sammensætningen er: 3 pladser til Aabenraa Landsbyråd (sammenslutning af 23 landsbyer i kommunen og som Holbøl er medlem af), 2 pladser til LAG og 1 til fritidsrådet. Her er Holbøl præsent ved borgerforeningens formand.

➡ **Kontakten til kommune og politikkerne?**

Kommune har etableret en funktion som landdistriktskoordinator, som vi anser som en positiv formidler kommunen og os imellem. Og kontakten bliver løbende brugt. Politikkerne inviteres til Borgerforeningens generalforsamlinger, men de deltager stort set ikke. Ved festlige lejligheder har der sommetider været nogen, det har vi utrolige glade for - for "den der bliver overset, eksisterer ikke".

HOLBØL OG OMEGNS BORGERFORENING

5 ORGANISATION

➔ Hvilke opgaver har lokalrådet påtaget sig og eksempler på succes?

LOKALRÅD Styrke lokalområdet

Meget tidelig bemærkede vi, at nærdemokratiet (andre kalder det sognerådspolitik) var ved at smuldre. Siden hen blev Holbøl og Omegns Borgerforenings ansvarsområde tilpasset således, at det nu kunne fungere som lokalråd og derved kunne markere sig bedre. En meget fri udlægning af beføjelser blev det til, dette gav rummelighed for efterfølgende aktiviteter.

2005 - Succes: Holbøl fik styrket området og denne ansøgning er beviset herfor.

FIBERBÅND TIL HELE OMRÅDET - Super forbindelser til alle

Borgerforeningen tog initiativet til at områdets TV/PC-brugere kunne modtage fiber forbindelse ved at indsamle tilsvarende tilkendegivelser fra området. Vi fik borgerne til at udfylde formularer med interesse markeringer, det var en større opgave.

2008-2009 - Succes: Med næsten 40 % interesserede var Syd Energi overtalt. Vi har forbindelsen.

HOLBØL OG OMEGN HOLDER SAMMEN - Modgang gør stærk

Holbøl blev rystet over, at skolen skulle lukkes, dette satte området i chok. Nu blev det klart, hvem der skulle betale kommunesammenlægningen, i øvrigt noget vælgerne aldrig er blevet spurgt om. Borgerforeningen satte alle sejl til og fik næsten 100 % opbakning, at dette blev uden os. Mere end 400 borgere protesterede og det gjorde indtryk. 7 andre områder skulle også ofres, og der var nu optræk til, at demonstrationerne var ved at sprede sig til de andre landsbyer. Valget stod foran døren.

2009-2010 - Succes: Dette gav styrke og vilje til fremtid, foreningerne viste stærkt sammenhold. Landsbyrådsfunktionen viste sin styrke.

LANDSBYRÅD Styrke naboforbindelserne

Holbøl tog initiativet til at danne et Landsbyråd i Aabenraa Kommune. Vi blev enige om at en fællesoptræden over for politikerne ville gavne landdistriktsbeslutningerne. I de første fem år havde Holbøl formandsposten.

2010 - Succes: Et af mange resultater: 8 skoler skulle lukkes, men 7 overlevede undtagen "1" – Holbøl skole skulle nedlægges. Formanden for Aabenraa Landsbyråd var på det tidspunkt fra Holbøl, og det var ikke særlig rart. Men den problemstilling blev også løst.

HOLBØL OG OMEGNS BORGERFORENING

5 ORGANISATION

Holbøl som Blomstrende Landsby, vil kunne bidrage til at omverdenen og ikke mindst vi selv vil kunne se positivt på fremtiden, og måske kunne blive forbillede for andre. Borgerforeningen vil ud fra disse kvalitetssikrende rammer iværksætte nye mål.

Stenen blev opstillet d. 11.03.2012



HOLBØL PARKERINGS-PARK – bliver klar i 2012

Holbøl Landbohjem, som er byens forsamlingshus, har på grund af succesen også været til ulempe for naboerne. Biler og busser har været en belastning for gæster, naboer og ikke mindst trafiksikkerheden.

Holbøl Forsamlingshusets bestyrelse har siden samlet kræfterne for at gøre noget ved problemet. En plads over for forsamlingshuset bliver nu til en "parkeringspark". Planlægningen vil blive synlig i løbet af foråret og sommeren. Flaget, som markerer en eventuel udnævnelse til Blomstrende Landsby, vil finde sin endelige plads her, byens følte midtpunkt.

MOTIONS-CENTER

Et motionscenter søges stablet på benene, HFIF har dannet en arbejdsgruppe, der arbejder med sagen. Det er Grænseegnens Friskole, der lægger lokaler til. Forskellige aktører ude fra er med i planlægningen. Søges færdiggjort i slutningen af 2012-13
Forventet succes: Tilpasse idrætsforeningens tilbud til borgerne.

UDVIKLINGSSTYRING FOR HOLBØL-AKTIVITETER

Borgerforeningen vil til passende tid invitere til gennemgang af udviklingsplanen, og i fællesskab prioritere mulighederne for gennemførelse af næste mål. Vi anser det for vigtigt, at projekterne har korte tidsrammer, vurderes realistiske og at der er nogen, der vil kunne begejstres for opgaven. Men vi vover også - udvikling kræver mod og lyst til risiko.

HOLBØL OG OMEGNS BORGERFORENING

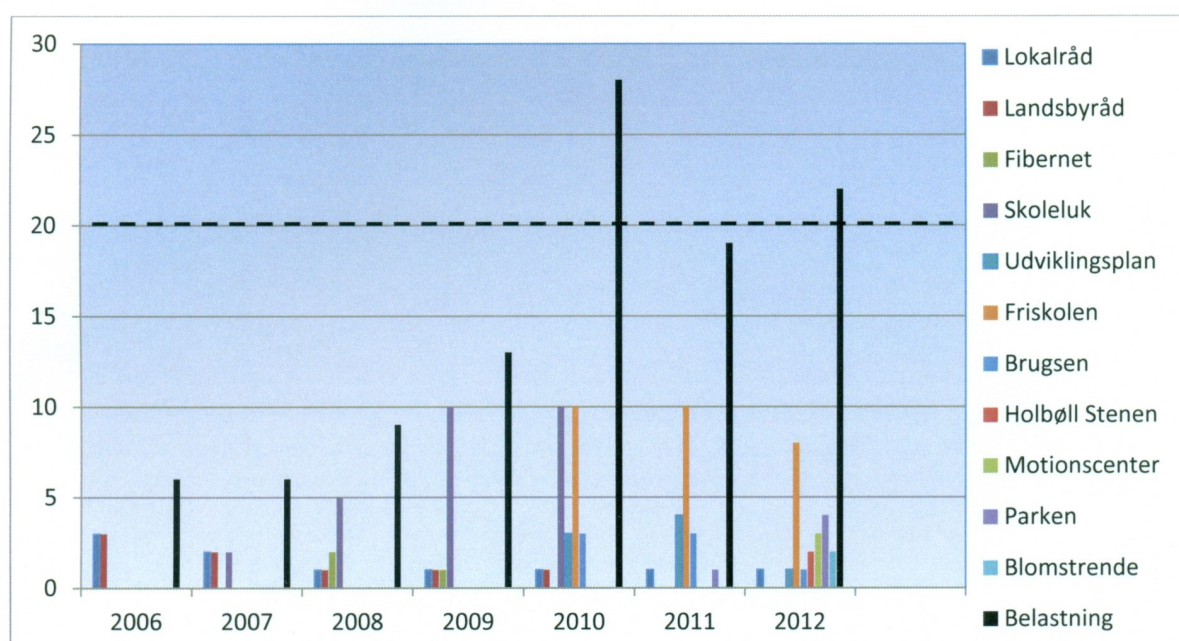
5 ORGANISATION

Hvad magter vi? Med et diagram prøver vi at måle frivillighedens følte belastningsevne, som skal være vejledende ved udvælgelse af nye projekter.

Belastningsdiagram: Ved at have løbende succes kan niveauet på den samlede sum på belastningsskalaen holdes på maksimalt 20 enheder. Ikke medregnet foreningernes relativt høje aktivitetsniveau.

Borgerforeningens (Lokalrådets) vigtigste opgave er at styre en passende balance.

Forklaringen på diagrammet: Vurderingen er subjektiv og kun foretaget af undertegnede (med baggrund i kvalitetsstyring). Ved beregningen anvendes en 10ér skala, hvor 10 tallet er den største følte belastning og 1 den laveste pr opgave.



I 2010 - med budskabet om skolelukningen og efterfølgende fokus på opstart af friskolen - blev der ikke iværksat yderligere opgaver, nogle blev endda standset – der var ikke ressourcer til mere.

