




# Bolderslev Byudviklingsplan

## Opsamling workshop 2

# STADION - DET LEVENDE MIDTPUNKT

## KOMMENTARER

- Husk stadig parkeringspladser - inddrag evt. noget af en fodboldbane (veto hold 1)
- Flyt klatrevæg til gavlf af hal i samme ende som hvor cykelskuret ligger
- Aktiviteter ind i området ved 'x'
- Hold 'Center Court' fri
- God idé med legelandskab uden onkostningstunge redskaber
- Busholdeplads flyttes til jernbanegade
- Gøre terrasse hyggelig v. forsamlingshus/evt. fjerne sten
- Legeplads
- x) Befæstet areal - så området kan udnyttes bedre (Gruppe 1 - Hmmmm....- bevar træningsbane)
- HVAD KAN VI SELV? - I store træk alt arbejde og dele af inv. projekter.
- HVEM BYDER: Fritidscenter: Otto. Tårn/bro: Henning?



Reference byens samlingspunkt



Reference markedsdag



Reference mere leg



Luftfoto stedet i dag 2015


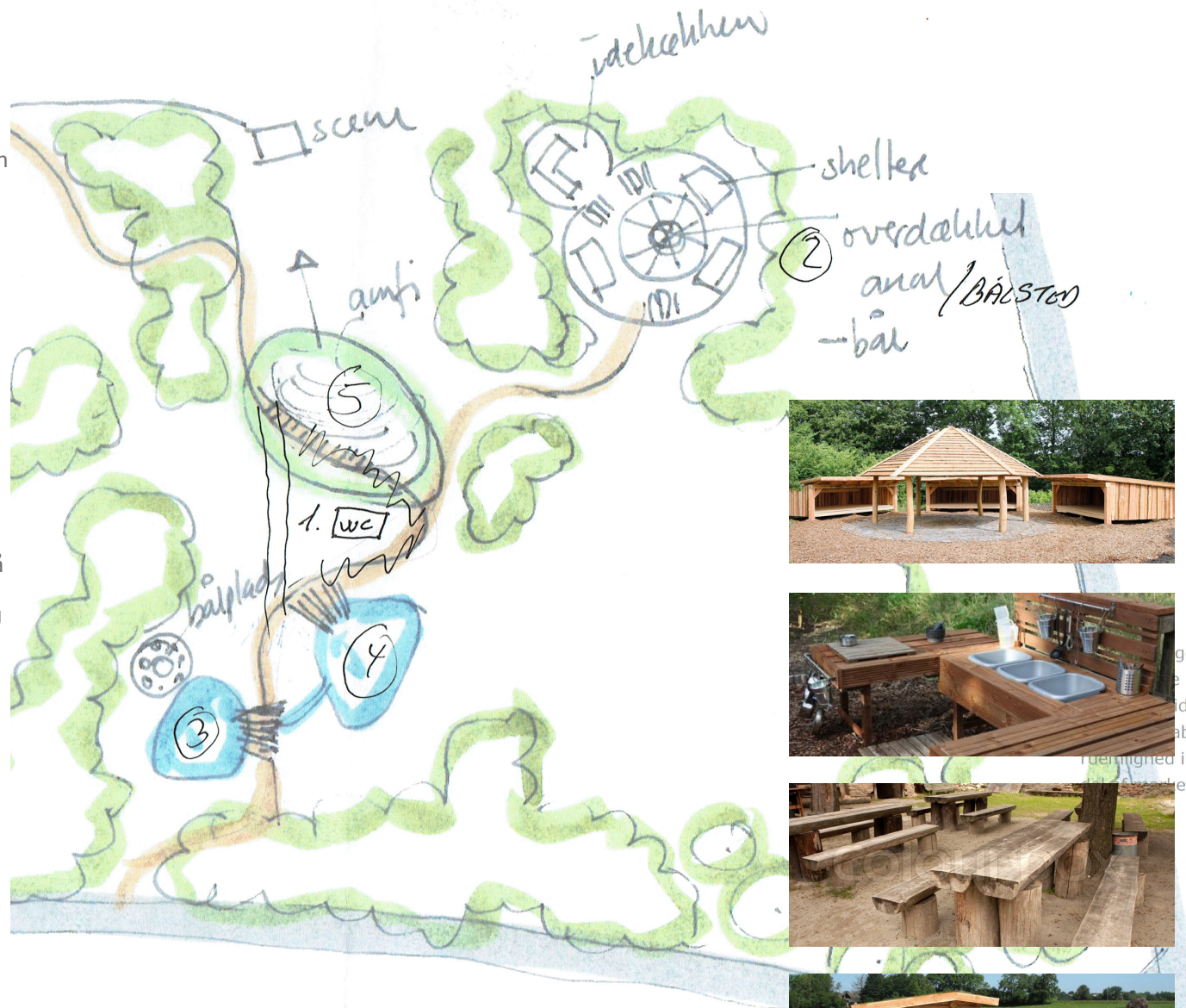
# "MARKEDSSKOVEN"

## KOMMENTARER

- Tilkørselsforhold til shelterområde
- Prioriter shelterområde - kan borgerne godt selv lave
- Markedsfest, krolf, shelter + scene, skal alle have nem adgang til toiletbygning (også handicapvenlig)
- Bålplads v sø '3' nødvendig
- Bevar frisbeegolfbanen
- Flytte busholdsted til Jernbanegade/trinbræt Stadionvej
- Bevar fortov
- Fjerne fortov v. lige numre. Der plantes træer/bænke, hvor det er muligt. Vi tager højde for udkørsler
- Toiletbygning bag (placering pga. byggetilladelse)
- Overdækket bålsted
- Sø (3) slettes
- Sø udvides, bør kunne udgraves frivilligt
- Amfiscene bør kunne udgraves/etableres frivilligt

## Kan vi det selv

- Udvikling af søområde i Markedsskoven. Vi skal undgå oversvømmelser - VIGTIGT!
- Udvide shelterområde med bålsted mm + beplantning



Reference eksempler

# "TUNNELPARKEN"

## KOMMENTARER

- Busstoppested/Trinbræt vv. Købmanden
- Handicapvenlig (?) stier/opgange
- Forbindelse mellem 'undergang' og samlingspunkt
- Fortov mod nord på østsiden v. de unges hjørne
- lille grillsted i Tunnelparken

## UDFORDRINGER



- Pauselomme mod nord/vest - trafiksikkerhed
- Skaterbaner passer bedre ind ved hallen
- Tror der er bedre at få de unge om til hallen
- 

## Kan vi det selv

- Jordarbejde/entreprenør/find en traktor - specielt ved vestsiden
- Sponsorere et frugttræ/ Andel/frugttræslaug

## Hvem vil være med?

- Eline



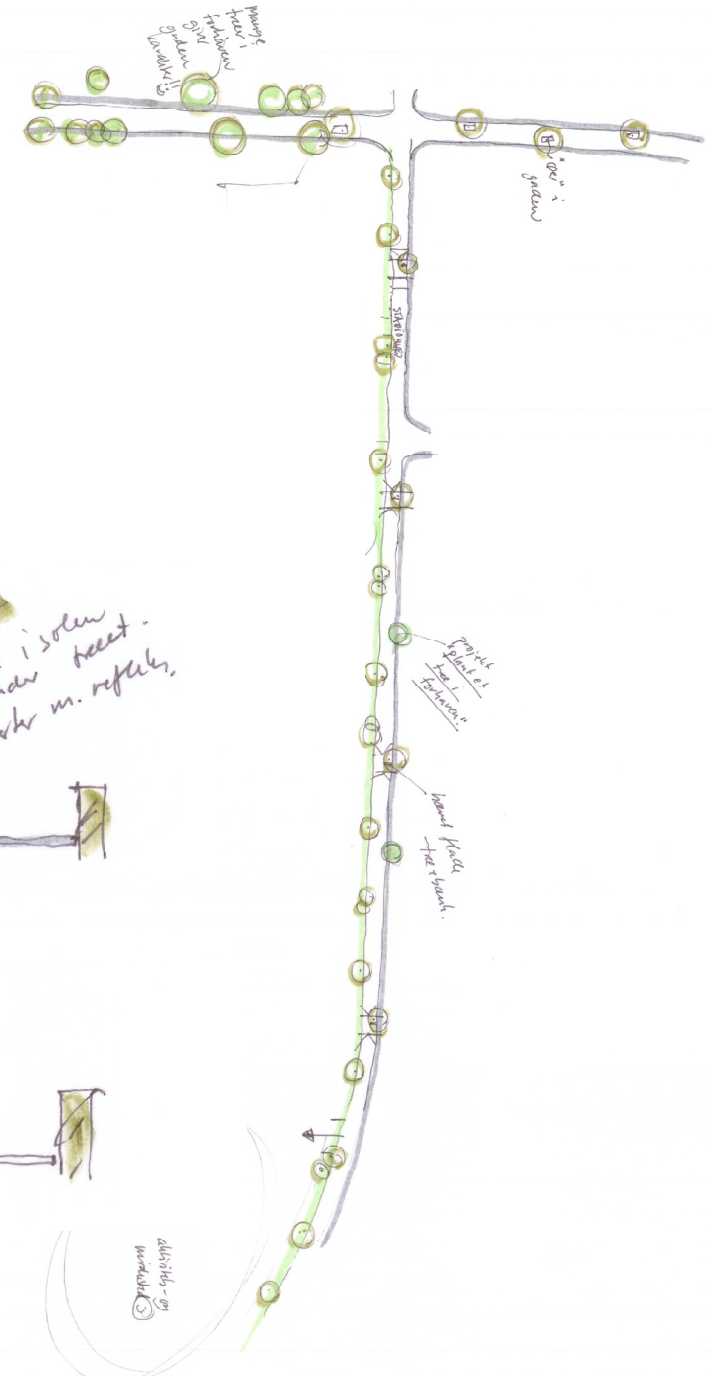
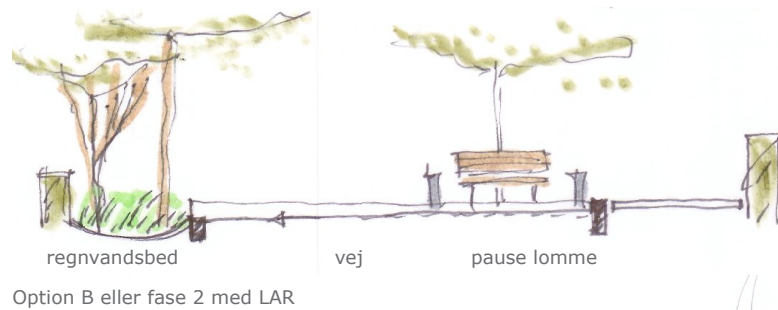
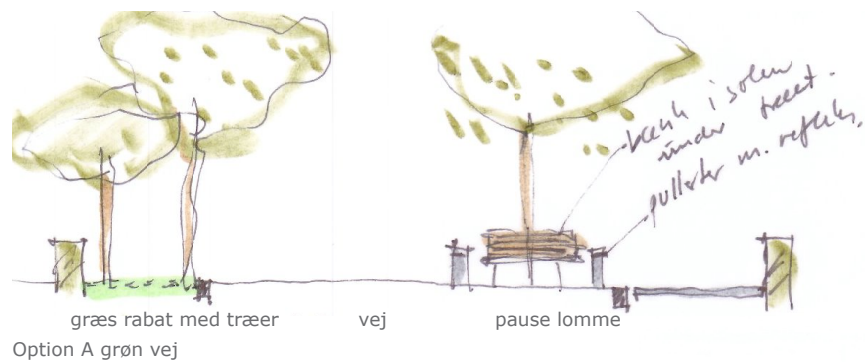
# SMUK GRØN STADIONVEJ 'RAMBLAEN'

## KOMMENTARER

- Der bliver taget kontakt til forsyningen omkring deres forestående opgaver på vejen.
- Der tages fat i trafik inde hos kommunen omkring mulighederne
- Er det muligt at flytte den grønne side over i højre side? Da den side har færre indkørsler.
- Kan vi ikke nedlægge begge sidders fortov, og så lukke tunnelen for gennemkørsel?
- Oprette en shared space vej, Ramblaen i Bolderslev



Alt det skønne rundt om Løjt Kirkeby



# BYGGEGRUNDE

## KOMMENTARER

- Hvordan gør vi vores nuværende grunde attraktive?
- Markedsføre bevaringsværdige huse
- Ikke behov for vækststrategi med byggegrunde, stadig nogle grunde der ikke er bebygget
- Ikke behov for flere byggegrunde

# PLENUM

## 1/ Stadion + Broen (stibro med info/vartegn)

- Kvaliteten skal være i højsæde
- Bro? Det rigtige sted - ja det er det.
- Være opmærksom på boldklubben i processen. Træningsbane og opvisningsbane

## 2/ Ungdomssted som fremtidsmusik

- HUSK tilgængelighed
- 

## 3/ Forslag til at flytte busstoppestedet om til Købmanden

- Stadionvej = Ramblaen
- Ud med begge fortove
- Man kan køre igennem tunnellen (evt. lukke for biler)
- \*TJEK med forsyningen ang. Stadionvej
- Vand er vigtigt
- Vi kan selv lave meget

## 4/ Vi har 33 byggegrunde der er ledige

- Så der mangler ingen
- Ikke for tæt - man bor her for luft
- Bankgrunden må gerne blive grønning
- Cykelstier ind!

