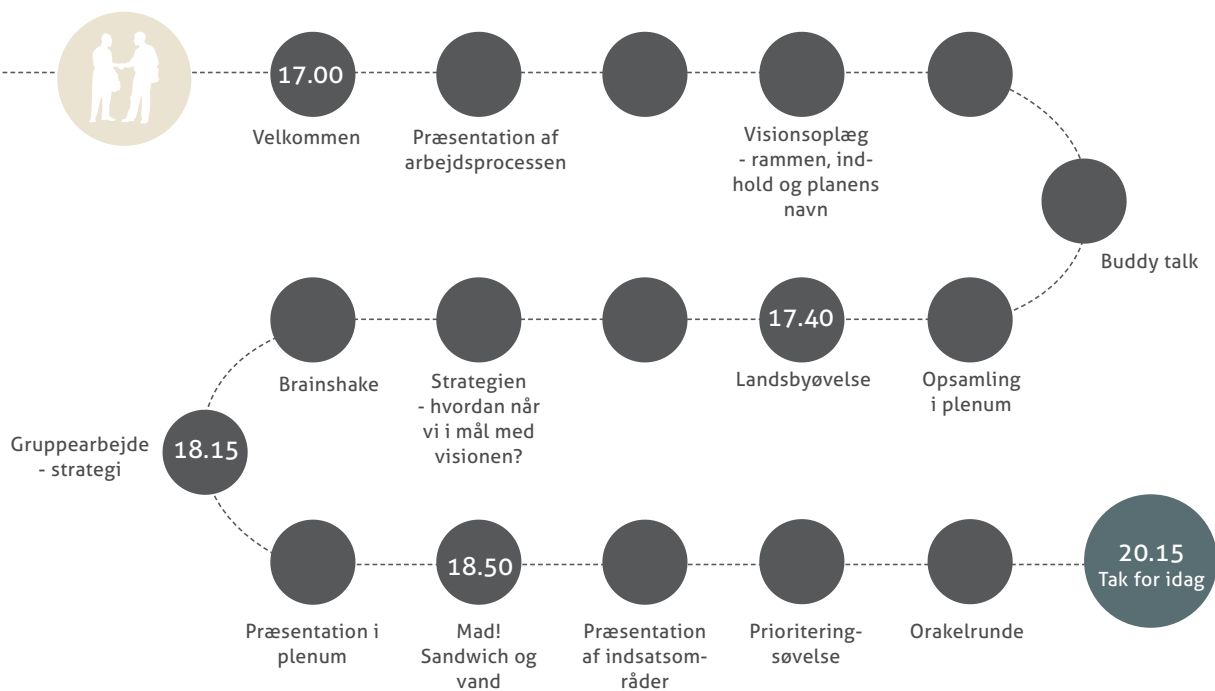


Opsamling

- workshop med
arbejdsgruppen
30.08.2017

Dagens program

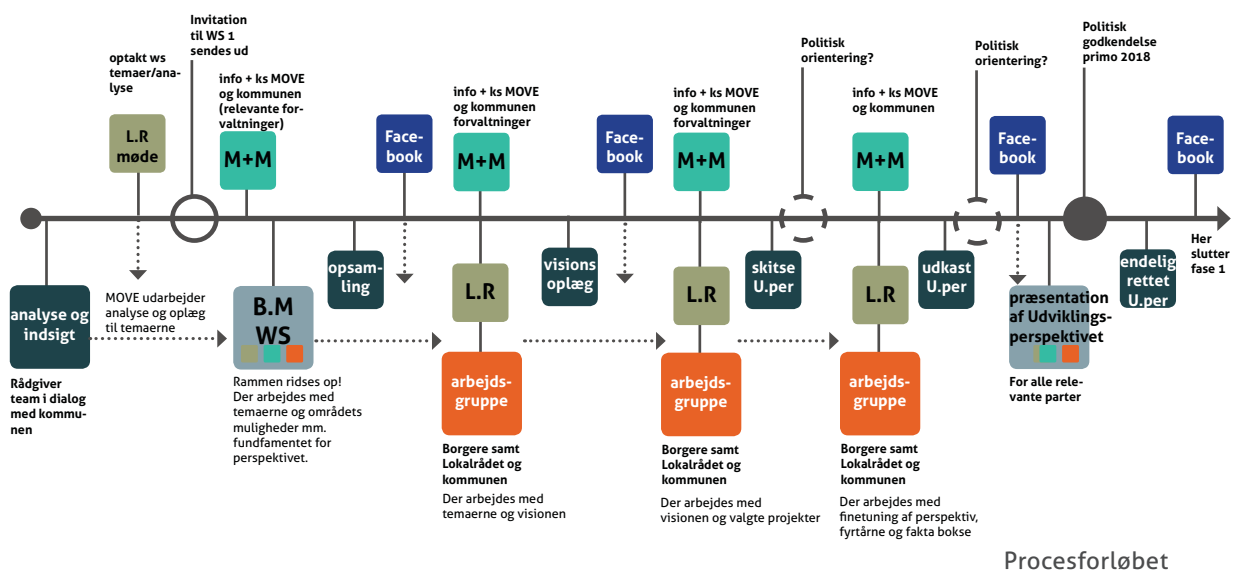


Opsamling workshop

Workshop for borgerne i Grænsehallerne Kruså, onsdag den 10. maj 2017.

Aftenen startede med velkomst ved Magnus Olsen hvorefter Christina Olsen faciliterede workshoppen.

Målet for aftenens workshop var at få fastlagt fundamentet for udviklingsperspektivet Bov, Smedeby og Kruså, samt tage de første sværdslag til en vision som dækker hele området fra Padborg til Kruså.



Hvad er en vision?

Visionen er det ønskede fremtidsbillede for området som Aabenraa Kommune og lokale aktører skal arbejde frem imod



*"En del af noget større
- på tværs af grænser"*

Rammen for visionen

Visionsoplæg om rammen, indhold og planens navn

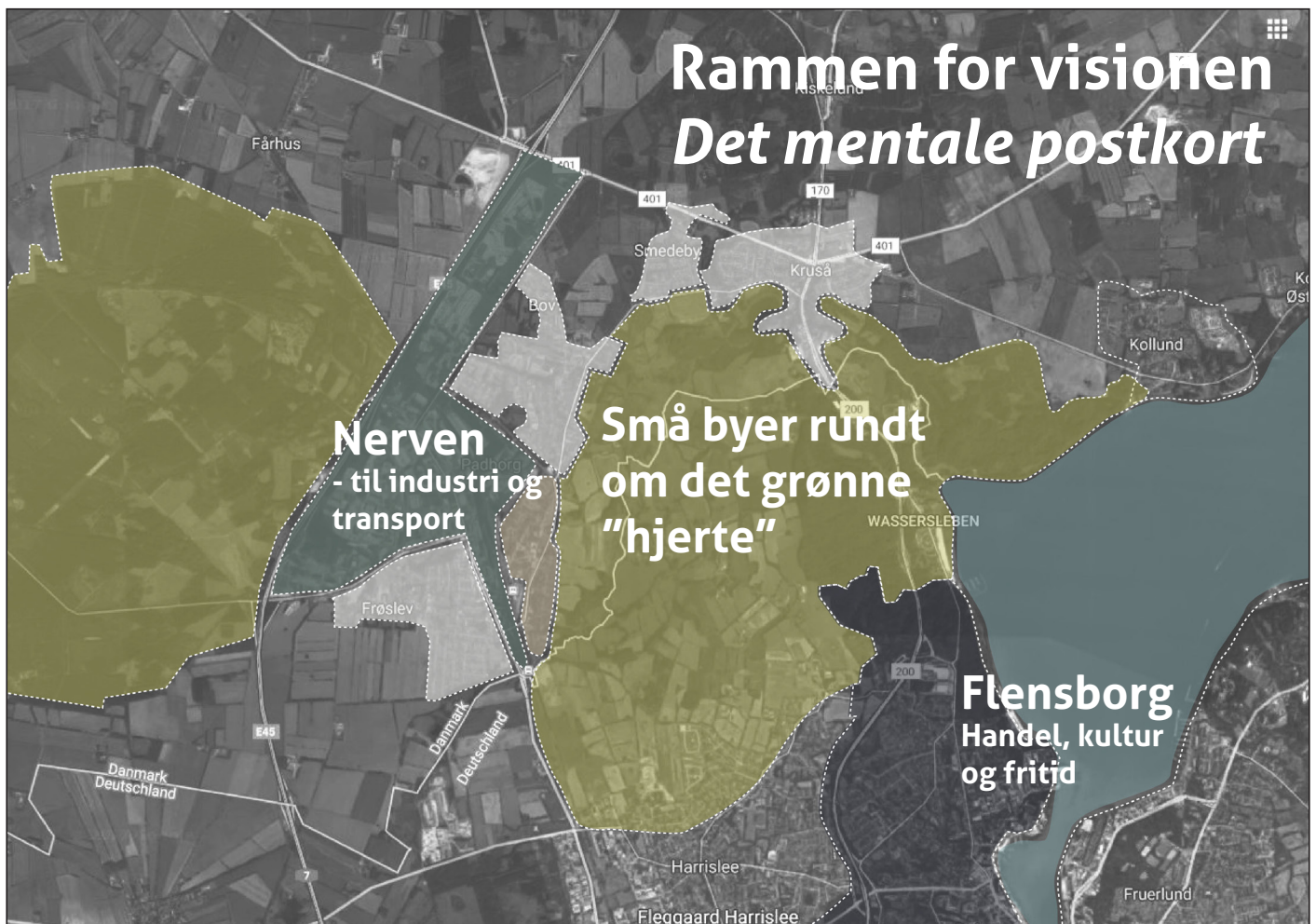
Værdigrundlaget:
(fastlagt på første arbejdsgruppemøde)

- Sport - rekreative aktiviteter
- Natur
- Det sociale - samarbejde og foreningsliv
- Grænseidentitet

"Det mentale postkort"

Beboerne i området føler en stor sammenhængskraft med området på tværs af grænsen, fra Flensborg, som de betragter som deres handels og nære storby, og mange af områdets rekreative og kulturelle spor i landskabet, går også på tværs af grænsen.

Den sociale ramme har igen en anden afgrænsning, Bov lokalråd strækker sig fra Kollund i øst til Frøslev Padborg i vest, og danner en vigtig social sammenhæng på tværs.



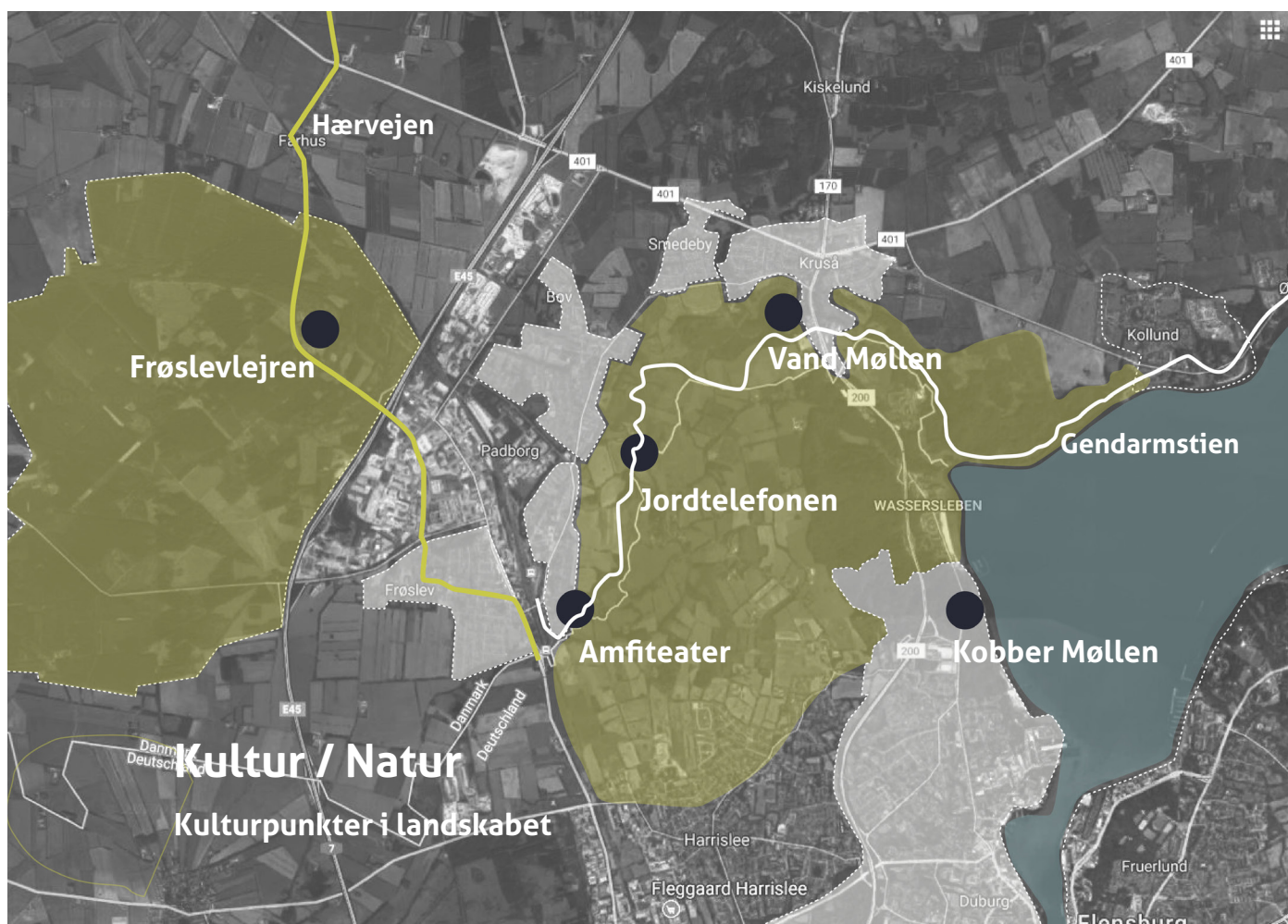
Kultur / natur

Kulturpunkter i naturen

Området byder på mange steder i naturen hvor der er aktiviteter eller kulturelle/historiske punkter, langs gode vandruter.

I visionen, vil der komme et kort med så mange punkter som muligt, så der skabes et overblik, gerne på tværs af grænserne.

Der kører et initiativ omkring vandre og cykelruterne på tværs. Allan har kontakt til Harreslev kommune.

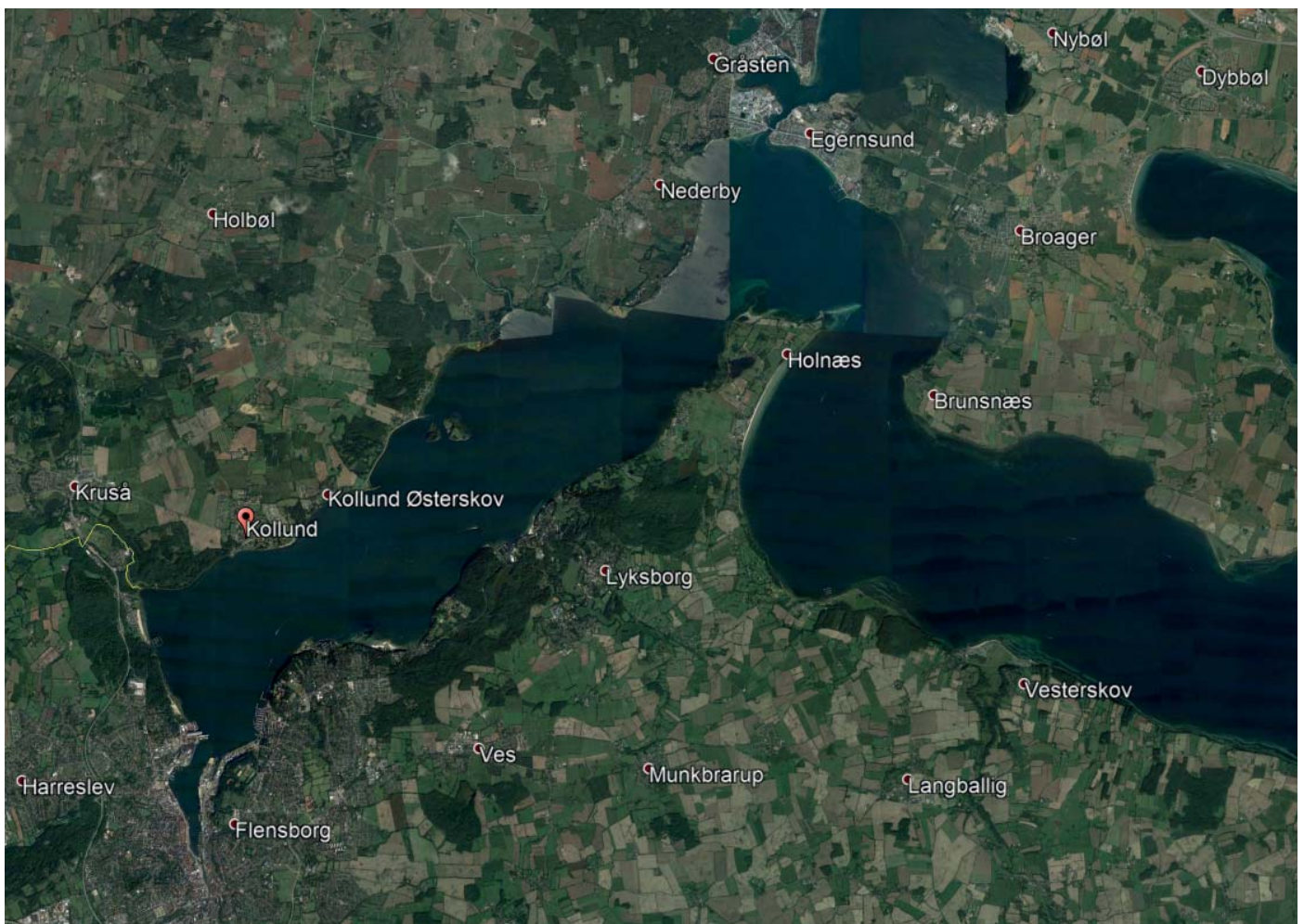


Kollund og visionen

*“Visionsplan for
Kollund/Rønshoved
kan gå fra Kollund til
Gråsten”*

Kollund
- en del af en vision for byerne og samfundene
rundt fjorden?

Der var en længere snak omkring hvorvidt Kollund hører ind under Lyre Visionen, eller om den med sin tilknytning til fjorden og alle de kvaliteter der ligger i det, ville være bedre tjent med, at blive koblet på en vision for samfundene langs fjorden. Her ville det give god mening, at lave et samarbejde på tværs af kommunegrænserne og skabe en vision, der strækker sig fra Gråsten til Kollund.



Vision

Buddy talk - opgave

Visionsoplægget blev diskuteret med sidemanden og gruppen blev bedt om, at kommentere på den overordnede vision, de overordnede målsætninger, lave bekrivelser af hver by og kommentere på navnet på visionen. Er vi på rette spor?

Der er generel enighed omkring en overordnet vision med afsæt i hele området, som skal styrkes på tværs. Der er let skepsis omkring hvorvidt man taber noget af sammenhængskraften ved at beskrive hver by for sig, da der længe er arbejdet med tanken omkring båndbyen. Der var dog enighed om, at visionen bør bruge ord og betegnelser som kan være med til at fremtidssikre området.

Ønsker til den overordnede vision

- Som sidst - natur, friluftsscene, sport/Grænsehallerne, kultur/skole, Gendarmstien/Lyreskovstien
- Skov/fjord, storby (Flensborg)
- Være mere indbydende - vedligeholdelse
- Få flere besøgende og mere bosætning
- Fokus på boligområdet (oplevelses) - ikke en del af industriområdet!
- Fokus på de dejlige aktiviteter som sport, E-sport, det rige foreningsliv for både børn, unge og ældre
- Fokus på den skønne natur
- Få et pænere indtryk af området med vedligeholdelse
- God aktivitet i området
- Få flere tilflyttere
- Få et samlet navn
- Kulturcenter ved grænsen (Grænsehallen nyt navn!)
- Sammenhæng (landsbyer/perler på en snor) - også over grænsen

Vision
"En del af noget større
- på tværs af grænser"



Vend oplægget med din buddy og kommenter gerne:-)

- Overordnet vision

- Overordnede målsætninger

- Kort beskrivelse af hver by i tekst og billeder

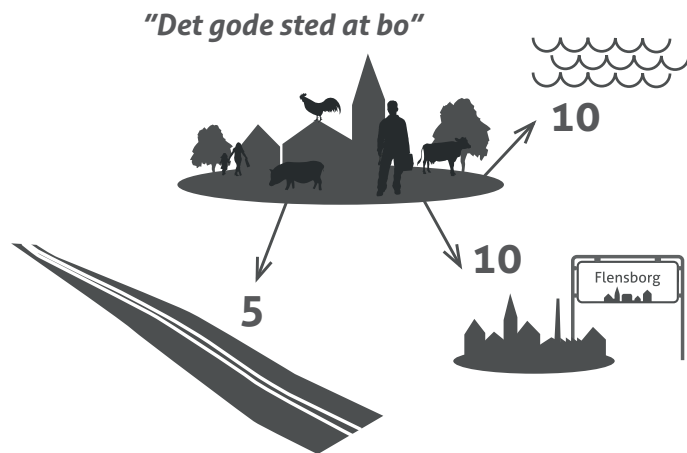
- Andet?

Udviklingsperspektiv for Bov, Smedeby og Kruså
Hvad er visionens navn?

MØVE

Overordnede målsætninger

- Mere vedligeholdelse
- God kollektiv transport (tog og bus)
- At området fremstår vedligeholdt og indbydende
- At de unge føler at området er attraktivt. Ungdomshus for alle unge
- Bov svømmehal bliver bygget til et attraktivt wellnessområde - for vores turister i området
- Skiltning og infotavler
- Få gang i de tomme butikslokaler rundt i området! - evt til kontorer eller foreninger
- Lave stadion ved Grænsehallen
- Aktivt foreningsliv med samlede kræfter
- Have en velkomstfolder (lokal)
- Landsbyfølelse (ambassadører for potentielle tilflyttere/nye)
- Infotavler (Kommunen) - med lokal info!



Kort beskrivelse af hver by i tekst og billeder

- Alle byer har forbindelse med Gendarmstien

Bov

- Ny skole,
- Lyreskovstien
- Bov Kro
- Kirken
- Bydam
- Historisk område
- Den krumme vej med gammel historisk Hærvej
- Gendarmsti
- Lyren
- Lyreskoven
- Slaget ved Bov 9.april 1848
- Historie/Frøslev/Gl.Bov
- Beboelse
- Svømmehal
- Plejehjem

Smedeby

- Beboelse, tæt på skolen
- Gendarmsti
- Møllesø
- Soveby

Krusaa

- Grænehallerne,
- Tæt til Flensborg Fjord
- Gruben
- Gendarmsti
- Græseovergang
- Indgangsporten fra Tyskland
- Fritids- og kulturcentrum
- Fjordskolen
- Rema
- Grænsecenter
- Møllesøen

Padborg

- Butiksområde
- Beboelse
- Station
- Aktivitetshuset
- Valdemarshus

Vision

“Lyre Visionen”

Andet der skal tilføjes visionen?

- Cykelstier igennem alle byer
- Nyt kulturcenter - Krusaa - Grænsehallerne
- Kultur: Frøslev og Gl. Bov
- Skiltning på motorvej fra Kolding
- Infotavler for lokale
- Lyren kan bruges som vartegn!
- Harrislee - Padborg, cykelstier/skiltning
- Porten fra Tyskland skal forskønnes

Udviklingsperspektiv for Bov, Smedeby og Kruså

- hvad er visionens navn?

- Noget med LYREN!
- Lyreskovsområdet
- “Porten til Europa”
- Lyren som en del af visionens navn

*Fra “båndby” til små byer
- som perler på en snor*



“Klyngetanken”

Hver by har sin styrke.

Kruså er feks. der man tager hen for at dyrke sport og i Bov går man i skole...

I visionen vil der være fokus på de enkelte byers styrker og kvaliteter og hvordan man kan styrke hele området gennem forbindelserne på tværs.



Hver by sin styrke

Landsbyerne - opgave


Øvelse omkring de forskellige byers kvaliteter

For at få et lidt mere nuanceret indblik/billede i de forskellige byer og deres styrker og udfordringer, blev arbejdsgruppen bedt om at lave "Landsbyøvelsen".

Her skulle kvaliteter, kendetegn og udfordringer om deres egen by beskrives og samtidig var der også spørgsmål der skulle besvares i forhold til deres nabobyer.




Landsbyøvelse

Min landsby:	Det kendetegner min landsby:
	
Særlige kvaliteter i min landsby:	Mangler og udfordringer i min landsby:

MØVE

Landsbyøvelse

De 3 vigtigste tillægsord du kan give din nabo	Hvad kendetegner din nabolandsby? <small>Beskriv kort.</small>
Froslev	
Padborg	
Bov	
Smedeby	
Kruså	

 MØVE

Landsbyøvelse

Landsbyøvelse

Min landsby:

Smedeby



Det kendetegner min landsby:

Flot naturområde
Dejligt boligområde
Her er ingen gennemgående trafik
Tæt på skolen

Særlige kvaliteter i min landsby:

Vedligeholdelse af området
- græsslåning mv.

Mangler og udfordringer i min landsby:

MOVE

Landsbyøvelse

Min landsby:

Bov



Det kendetegner min landsby:

Mange stier i området
Mange grønne oaser
Historiske punkter
Svømmehal
Stor skole
Plejhjem
Tomt rådhus
De mange børn
Lyreskoven med gode motions og aktivitetsmuligheder
Kirken
Plejhjem
Boligområder
Daginstitutioner

Særlige kvaliteter i min landsby:

Svømmehal
Lyreskovstien
Gendarmstien
E Bahnsteig
Bov byskov
Bov Bydam
Bov ringridning
Skolen som samlingspunkt
Gadekær
Kroen

Mangler og udfordringer i min landsby:

Arbejdspladser
Vedligeholdelse af grønne områder
Parkeringspladser
Stier
Cykelstier
Mere område hvor ældre kan bo sammen - dette kunne etableres på Hærvejen 3, Bov, 6330 Padborg
Ollekolle (A la Toftehaven)
Tomme lokaler i de gamle kommunelokaler

MOVE

Landsbyøvelse

Landsbyøvelse

Min landsby:

Kruså(Kollund)



Det kendetegner min landsby:

Kruså:
Fritids- og kulturliv
- et af kommunens
kraftcentre

Forskønnelse
- porten til området fra syd

Kollund:
Fjordnær bosætning
Natur og vandsport

Særlige kvaliteter i min landsby:

Idræts- og kulturcenter
Indkøbsmuligheder

Kollund:
Fjordnær bosætning
Samling af al områdets vand-
sport

Mangler og udfordringer i min landsby:

Udbygning af Grænehallerne til kraft- og kulturcenter

Ombygning af Kruså skole til Fjordskolen

Flensborgvej skal ændres fra "tidsel-til-blomst"

Ønske om vandrehjem ved Gr.haller

MOVE

Landsbyøvelse

Min landsby:

Padborg



Det kendetegner min landsby:

Handelsliv
Togstation
Pæn Nørregade
"Lyren" - vartegn
FDE

Særlige kvaliteter i min landsby:

Man kan cykle til alt
Der er alt: Apotek, lægehus,
handelsliv, aktivitet, togba-
ne, bus, bank med personale
Toftehaven - ollekolle

Mangler og udfordringer i min landsby:

Vedligeholdelse
Skiltning til "centrum"
Spisted / svømmehal
Lukkede butikker

MØVE

Landsbyøvelse

Landsbyøvelse

Min landsby:

Frøslev/Padborg



Det kendetegner min landsby:

Frøslev Kro (kultur)
Frøslevlejren
Efterskole
Frøslev Plantage/vandrestier
Transportcenter/Industri

Særlige kvaliteter i min landsby:

Tennisanlæg
Befolkningen
"Æ´ Syngbal"
Frøslev sangkor

Mangler og udfordringer i min landsby:

Vedligeholdelse!
Grønne områder!
Nye tiltag efter nedrivning af
Frøslev/Padborg skole

MOVE

Landsbyerne - din naboby

Hvad kendetegner din nabolandsby?
Skriv gerne de 3 vigtigste tillægsord.

Frøslev/Padborg

De 3 vigtigste tillægsord

Lille

Historisk landsby

Søndermosen

Frøslev kro

Frøslevs historie

Frøslev lejren

Musikalsk

Efterskolen

Frøslev plantage

Sammenhold

Hvad kendetegner din
nabolandsby?


Lille landsby med kro og med stor historie

Frøslevlejren
og museum

Plantagen

Naturområde

Historisk gammelt område



Landsbyøvelse

Padborg Stationsby

De 3 vigtigste tillægsord

Hvad kendetegner din
nabolandsby?

Stationsby

Industriområde

Lokal by

Handlevenligt/ Padborg shopping

Central

Cykelvenlig

Grænsenær

Familievenlig

Padborg skov

Friluftsscenen

Valdemarshus

Gendarmstien

Oldemors Toft

Biblioteket

Internationale

Rejsende (kollektiv transport)

Larmende

Museum

Butikker

Transportcenter

Torvecentret

Grænseby

Industriområde/transport

Handelsby med togstation

Bov

De 3 vigtigste tillægsord

Historisk landsby

Sporty

"Lærerig"/ "lærenem"

Bov Kro

Ny skole

Lyreskovstien

Gåvenlig

Boligområde

Kultur

Hvad kendetegner din nabolandsby?

Kirke

Aktivt menighedsråd

Skole

Lyreskovstien

Plejhjem

Svømmehal

Kgl. privilligeret kro

Landsbyøvelse

Smedeby

De 3 vigtigste tillægsord

Lille
Stille
Idyllisk
Gruben
Hulvejen
Smukt
Møllesøen
Gåvenlig
Boligområde

Hvad kendetegner din
nabolandsby?

Naturområde
Boligområde
Tæt på skole
Møllesøen ved Gruben
Gendarmstien

Kruså

De 3 vigtigste tillægsord

Sporty

Samlingspunkt

International

Græsehallerne

Fjordskolen

Skovdyllisk

Løberute

Hvad kendetegner din nabolandsby?

Sports- og kulturcentrum

Porten til Europa

Kruså Skov

Møllesøen

Sportshal

Butikker!

Campingplads

Grænseby

Bov Mejeri

Skomagerhus/grænse

Landsbyøvelse

Kollund

De 3 vigtigste tillægsord

Flot

Smukt

Gåvenlig

Vandsport

Boligområde

Natur

Fjorden

Skove

Gendarmsti

Okseøerne

Hvad kendetegner din nabolandsby?

Roklub

Kollund Mole

Store villaer

Vand/fjord/Okseøerne

Gode spisesteder

Strategien

Strategien

- hvordan når vi i mål med visionen?

Der blev kun kort snakket strategi og der var enighed om, at udsætte snakken til næste møde. Det er nødvendigt at arbejde mere med visionen, før der tages hul på snakken om strategien...Der var et par stykker i gruppen som tog nedenstående spørgsmål med hjem, så der kunne forberedes til næste gang :)

*En fælles infoplatform med en samlet visuel strategi der kan?
og indeholder?
der inkluderer?
og drives af?
og hvem tager stafetten?
og driver ideen frem:)*



“Fælles italesættelse og øget samlet information, styrker udbredelsen af visionen og underbygger dens vækst!”

Indsatsområder

Sidste punkt på programmet omhandlede indsatsområderne. Der blev valgt 2 indsatsområder som blev fundet i fællesskab: "Sammenhæng på tværs" og "Græsehallerne".

De 6 prioriterede indsatsområder fra forrige workshop er:

1 Sammenhæng på tværs

- navn, stier, cykler, koblinger

2 Møllesøen

- sø, natur, gl. mølle

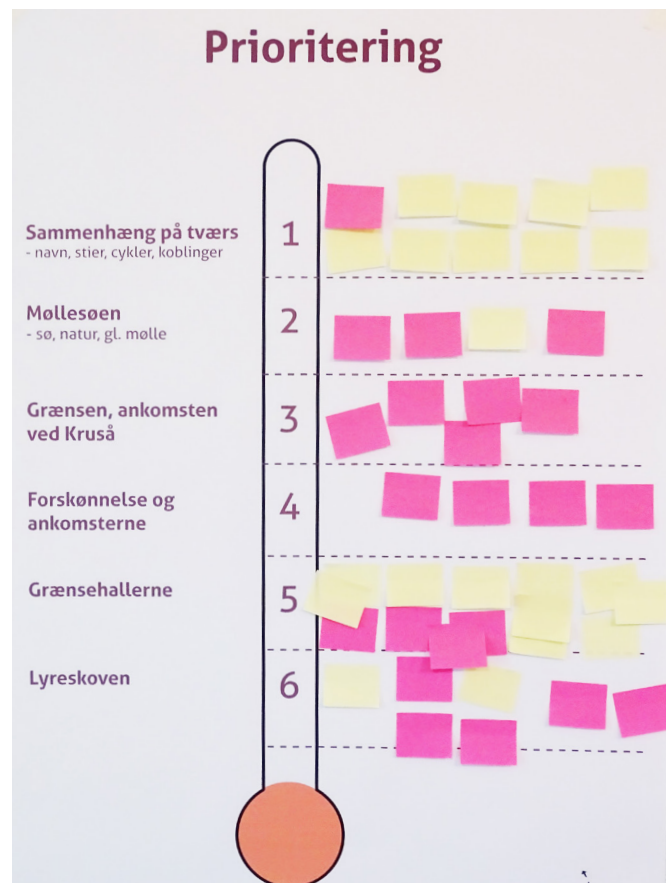
3 Grænsen, ankomsten ved Kruså

4 Forskønnelse og ankomsterne

5 Græsehallerne

- Udearealerne og koblingerne på området

6 Lyreskoven



De gule sedler repræsenterer de projekter gruppen har valgt som "Fyrtårne" og som vil blive skitseret i udviklingsperspektivet.

De pink sedler repræsenterer de projekter gruppen mener fortjener lidt ekstra spalteplass i perspektivet.

Stierne på tværs

1: Stierne på tværs


- Naturen og kulturen i fokus
- Information, skærme, skilte mm.
- Opholdmuligheder, steder på ruten til pause og refleksion mm.
- Der eksisterer en vandrekulub
- Det kan kobles på en infoplatform på tværs af grænsen
- Mulighed for aktivt at styrke stierne som en ressource
- et samlet projekt kan styrke brugen af det Grønne hjerte




Inspiration



skilte og info



Tænd et bål



"Slug en kløft"



Book et shelter



Læring og mødested

Møllesøen

2: Møllesøen

- Naturen og aktiviteter
 - Ophold og shelters mm.
 - kobling på Gendarmstien
 - Fiskeri
- Der kan skabes fokus på historien vandmøllen til kobbermøllen
 - Det er et projekt som vil kræve et større forarbejde i forhold til myndigheder, da området er underlagt en del bindinger.



Inspiration



image



ophold og kunst



*Kryds en sø
nyt perspektiv*



Book et shelter



*Møllen ruin
med fortølling*



Ankomsten ved Kruså

3: Ankomsten ved Kruså - "porten"

- porten til Danmark- lokale vartegn
- Komme på tværs- bro - rute
- Møllen til Kobbermøllen. Stien/fortælling
- Gendarmstien kobles
- Nyt "turistkontor"- skilt

- Et stort projekt, som binder sammen
- Det er et projekt som vil kræve et større forarbejde i forhold til myndigheder



Inspiration



Bro som vartegn

Skov bro
Naturen med op



Leg og oplevelse
Det gode sted at bo



Du ankommer i et
grønt rum!

Forskønnelse og ankomster

4: Forskønnelse og ankomster

- Naturen og wellness
- God skiltning og info
- Bedre vedligeholdelse
- Et projekt i samspil
- Skaber et look, en identitet per by som man styrker gennem beplantning mm.
- Hver landsby sin ankomst



Inspiration




Drift



Landsbyen med de sjove hække



Byens ankomst



Planter og identitet



Kultur/natur

Udvikling af Grænsehallerne

5: Udvikling af Grænsehallerne

- Sport & kultur - "Hverdagens kultur og sportshus"
- Styrke området omkring Grænsehallerne og koblingen på naturen + stierne
- Grænsehallerne er i fuld gang
- Udfordringen ligger i koblingen med landsbyen og naturen



Inspiration



kunst og parkering

sport og parkering



Bagage marked mm.



Parkeringshave



vand, natur og parkering



Stier leg og sport

Lyreskoven

6: Lyreskoven

- Naturen og aktiviteter
 - Orienteringsløb, kobling på Gendarmstien
 - Familieshelters
 - Kobling for cyklister mm.
- Lyreskoven har en arbejdsgruppe
 - Styrken ligger i koblingen af skolen og naturen, med læring for alle
 - Definere målsætning som styrker visionen



Inspiration



Familie shelter område



bevægelse, læring og kunst



Familie legedage



vand og læring



INDSATS 1: Sammenhæng på tværs

Midlertidige tiltag?

- Holde forbindelsen / visionen vedlige
- Sammenhæng i hverdagen / Bruge nuværende faciliteter
- Sikrere cykelveje
- Skiltning
- Hæklipnings tiltag
- Få stier til at hænge sammen
- Mere info om hvad der rører sig i området
- Fokus på kollektiv transport

INDSATS 1: Sammenhæng på tværs

Det I selv kan lave?

- Shelters
- Tage kontakt til myndighederne der har indflydelse
- Dele arrangementer på facebook
- Finde et nyt fælles navn
- Lave en fælles stor fest istedet for mange små
- Kørselsordninger

INDSATS 1: Sammenhæng på tværs

Stedets muligheder?

- Gode cykelmuligheder
- Netværk af stier i hele området
- Vokse sammen udadtil
- Mangfoldige når folk deltager, også over grænsen
- Flere småaktiviteter som rundbold, gåture, langbold mm
- Flere muligheder for fleksibel kollektiv transport. Natbus i forbindelse med aktiviteter
- Nøglen til Europa
- Fokus på det og lave PR
- Brobyggere mlm den tyske kommune og vores region
- Grænseoverskridende løb satyrker samarbejdet
- Bygge foreningsbroer over grænserne
- Information/skiltning
- Sprog - oversættelse
- Vi skal være en radius på 360°
- Vandrehjem
- Lejrskoler
- Børn
- Transport på tværs
- Få tyske busser til at køre rundt
- Bedre skiltning til Padborg Park

INDSATS 1: Sammenhæng på tværs

Stemning og udtryk?

- Sammenhold på tværs af grænsen
 - Samler foreninger hvor man laver noget sammen
 - Dansk Tyske foreninger kan holde fest - og det skal være let at finde ud af
 - Ideer: Henrik kunne tænke sig at sidde på en giraf
- Kaj; Fælles fodslag mellem danske og tyske myndigheder omkring planlagte projekter. Midlertidig ansvar
- Spindelvæv af stier på kryds og tværs
 - Stemning af at man kan mærke udlandet
 - Holder sammenhængen i det vi laver
 - Vedligeholdelse, fx ens nye bænke
 - Manglende infrastruktur

INDSATS 2: Grænsehallerne

Midlertidige tiltag?

- Arbejde på at være kraftcenter i Kommunen
- På vagt for nye trusler og muligheder
- Central placering - alle veje fører til Grænsehallen
- Aktiviteter for alle på tværs af alder
- Fællesskaber omkring mad
- Foredrag/kultur udefra. Musik, kultur fra det lokale. Bands fra efterskolen (billigere)
- Vandrehjem - arrangementer/kurser i hallerne
- Kursus, arbejdsgruppe/advisory Board til udvikling

INDSATS 2: Grænsehallerne

Det I selv kan lave?

- Plads til alle aktiviteter
- Sjov og ballade for både store og små
- Samarbejde nord-syd-øst-vest
- Lave noget der ser pænt ud - blomster
- Pænere P-plads
- Samle unge og ældre
- Sund kost - gastronomiske oplevelser

INDSATS 2: Grænsehallerne

Stedets muligheder?

- Samle unge og ældre
- Sportslige aktiviteter
- Spisning/sociale arrangementer
- Skigymnastik
- Samarbejde nord/syd markedsføring
- Yoga/mindfulness/meditation
- Socialt samvær
- Nye tiltag
- Smukke omgivelser
- Udstillinger/messer
- Foredrag
- Madoplevelser
- Samlingspunkt
- Centralt beliggende
- På vagt for muligheder og trusler
- Kraftcenter som efter kommunens eget valg
- Fællesskab på tværs af interesser
- Forenings samlingssted
- Kulturelle arrangementer

INDSATS 2: Grænsehallerne

Stemning og udtryk?

- Udsmykning
- Blomsterkummer/grønt/planter - også omkring banerne
- Kunstnerisk parkering - gøre parkering mere flot at se på
- Mere moderne
- Kulinarisk oplevelse, kvalitet
- Samle unge og ældre gennem aktivitet
- Bløde værdier/ finkultur
- Kunst
- Musik
- Hygge/mad
- Flere generationer sammen
- Lukke op overfor andre
- Åbenhed og tilgængelighed
- Aktivitet og hygge
- Kunst, kultur og glæde
- Nytænkning, anderledes
- Revy
- Ro
- Socialt samvær, fællesspisning
- Kraftcenter og mastodont
- Central beliggenhed
- Vinder på vagt mht nye muligheder og trusler

Tusind tak
for en super aften:)
Vi ses 4. oktober

Udarbejdet af MOVE arkitektur ApS
Nørregade 65
6700 Esbjerg

I samarbejde med Aabenraa Kommune
og borgerne i området.
September 2017

MOVE