



Regulativ for
områdeklassificering samt jordstyring i
Aabenraa Kommune

Forord	3
Offentliggørelse samt høringsperiode	3
1. Indledning	4
2. Lovgrundlag	4
3. Gyldigheds – og anvendelsesområde for Regulativet	4
4. Gyldighed – og anvendelsesområde for Kortbilagene.....	4
5. Retningslinjer for områder, der inddrages og undtages af omklassificeringen.....	5
5.1 Størrelse	5
5.2 Afgrænsning	5
5.3 Historik	5
5.4 Alder	5
5.5 Forurening	6
6. Borgerens, Vognmandens eller entreprenørens forpligtigelser	6
7. Ikrafttrædelse.....	6
8. Klageadgang	6
9. Anmeldelser af jordflytninger	7
10. Anmeldelse	7
11. Iværksættelse af jordflytning	7
12. Anmelders pligter.....	8
13. Transportørens pligter	9
14. Modtageres pligter	9
Bilag 1: Skema til jordflytning	
Bilag 2: Kategorisering af jorden	
Bilag 3: Oversigtskort over områder, der er udtaget fra områdeklassificeringen.	

Forord

Regulativet er udarbejdet af Teknik og Miljø i Aabenraa Kommune og indeholder to dele. Første del omhandler selve regulativet for områdeklassificeringen og anden del omhandler reglerne for jordstyring og håndtering af jord i kommunen.

Offentliggørelse samt høringsperiode

Regulativet for jordstyring er vedtaget af Teknik og Miljø-udvalget den 6. marts 2008 og er gældende umiddelbart efter vedtagelsen. Udkast til regulativ for områdeklassificering er ligeledes fremlagt for Teknik og Miljø-udvalget den 6. marts 2008. Regulativet har efterfølgende været i 4 ugers offentlig høring fra den 26. marts 2008.

Regulativet er endelig vedtaget af Teknik og Miljø-udvalget den 24. april 2008 og træder i kraft den 1. maj 2008.

1. Indledning

Regulativet har til formål at regulere, hvilke områder indenfor de eksisterende byzoner i kommunen som kan udtages fra områdeklassificeringen. Der er også mulighed for at inddrage områder i landzonen i områdeklassificeringen.

Regulativet skal også regulere nye udstykningsområder, som inddrages i byzonen via nye lokalplaner.

Regulativet er derfor tænkt som et dynamisk redskab, som løbende holdes ajourført i takt med den løbende udvikling af de eksisterende byzoner i Aabenraa Kommune. Det er hensigten at regulativet og kortbilagene er tilgængelige på kommunens hjemmeside, så borgerne løbende kan følge med i udbygningen og opdateringen af kortbilagene.

2. Lovgrundlag

Regulativet er udarbejdet med hjemmel i:

Lov om forurennet jord, nr. 282 af 22/03/2007, § 50a

Jordflytningsbekendtgørelsen, nr. 1479 af 12/12/2007, § 14a

3. Gyldigheds – og anvendelsesområde for Regulativet

Regulativet er gældende indtil der sker væsentlige ændringer i det lovgrundlag som danner grundlaget for selve regulativet.

Regulativet omfatter alle byzonearealer i Aabenraa Kommune, der i henhold til den gældende lovgivning er omfattet af områdeklassificeringen. Derudover er regulativet gældende for alle jordflytninger, som foretages fra ejendomme eller godkendte modtageanlæg/projekter, hvor jordflytningen er omfattet af kravet om anmeldelse og dokumentation, jf. § 2 i jordflytningsbekendtgørelsen.

4. Gyldigheds– og anvendelsesområde for Kortbilagene

Til selve regulativet er der udarbejdet en række kortbilag, som viser de områdeklassificerede byzoner i Aabenraa Kommune. Ud fra hvert enkelt kortbilag fremgår det, hvilke områder som kommunen har udtaget fra kravet om dokumentation i forbindelse med jordflytninger.

Kortbilagene vil løbende blive opdateret af forvaltningen i takt med udviklingen i de enkelte byzoner, og de til enhver tid gældende kortbilag vil fremgå af Aabenraa Kommunes hjemmeside eller kan rekvireres i kommunens Miljø- og Naturafdeling.

Hvis der sker væsentlige ændringer i et byzoneområde, vil ændringen blive offentliggjort i de lokale ugeblade, samt på kommunens hjemmeside.

5. Retningslinjer for områder, der inddrages og undtages af omklassificeringen.

5.1 Størrelse

I større byområder skal områder der inddrages eller undtages af områdeklassificeringen helst være større end ca. 20 ha. Mindre områder kan også komme i betragtning, hvis historik eller dokumentation taler for det.

5.2 Afgrænsning

Et område skal:

- være sammenhængende og uden udstansninger.
- så vidt muligt adskille sig fra omgivelserne i form af f.eks. bebyggelsestype og alder.
- være afgrænset af veje eller topografiske landskabselementer, som f. eks støjvolde, vandløb, veje, stier m.m.

5.3 Historik

Et område skal så vidt muligt have en ensartet historik. Det vil sige, at området er udstykket på én gang eller udlagt til andre særlige formål.

Undtagelse af områder hvor der tidligere har været eller ligger grusgrave, renseanlæg, gartnerier, fyldpladser, gasværker, skydebanearealer, slaggedeponier, havneområder, industri samt større veje eller trafikanelæg, kræver særlig dokumentation. Tilsvarende kan et af de ovennævnte områder, som ligger udenfor byzonen, inddrages i områdeklassificeringen.

5.4 Alder

Områder som er udstykket før år 1940, kan ikke udtages af områdeklassificeringen, og tilsvarende bør de inddrages i områdeklassificeringen, hvis områderne ligger udenfor byzonen.

5.5 Forurening

Områder kan inddrages i områdeklassificeringen, hvis der er oplysninger om forurening i form af lavmobile stoffer eller veldefineret kilde og afgrænset område.

Dokumentationen kan være foretaget med en screening, undersøgelse eller kortlægning af et tilgrænset naboareal.

6. Borgerens, Vognmandens eller entreprenørens forpligtigelser

Når en ejendom er omfattet af områdeklassificeringen, er det jordaktørens pligt at anmelde jordflytningen til kommunen.

Det samme gælder for kortlagte ejendomme samt hvis ejendommen er konstateret lettere forurenet, men ligger udenfor områdeklassificeringen.

7. Ikrafttrædelse

Regulativet for jordstyring er vedtaget af Aabenraa Kommunes Teknik og Miljøudvalg den 6. marts 2008.

Udkast til regulativ for områdeklassificering er fremlagt for Aabenraa Kommunes Teknik og Miljøudvalg den 6. marts 2008, og har herefter været i offentlig høring i 4 uger fra den 26. marts 2008. Regulativet træder i kraft den 1. maj 2008.

8. Klageadgang

Alle henvendelser vedr. Aabenraa Kommunens regulativ for områdeklassificering og jordstyring, kan rettes til kommunens Natur og Miljøafdeling.

Når Aabenraa Kommune har truffet afgørelse efter bestemmelserne i dette regulativ, kan afgørelsen indbringes for Teknik og Miljøudvalget, hvis ansvarsområdet omhandler Regulativ for områdeklassificering samt jordstyring i Aabenraa Kommune.

Alle afgørelser truffet efter bestemmelser i dette regulativ kan ikke påklages til anden administrativ myndighed.

Afgørelser om udpegningen af områder i forbindelse med områdeklassificeringen, kan påklages til miljøklagenævnet 4 uger efter, at afgørelsen for det pågældende område er offentliggjort. Klagen skal

stiles til Miljøklagenævnet, men sendes til Aabenraa Kommune, som sørger for at videresende klagen.

9. Anmeldelser af jordflytninger

Flytning af jord fra følgende områder skal anmeldes til kommunen:

- Flytning af forurenede jord fra den ejendom, hvor den er opgravet.
- Flytning af jord bort fra en kortlagt ejendom, hvor den er opgravet.
- Flytning af jord bort fra et kortlagt delareal på en ejendom, hvor den er opgravet.
- Flytning af jord bort fra et areal, som anvendes til offentlig vej.
- Flytning af jord bort fra en ejendom, der er omfattet af områdeklassificeringen.
- Flytning af jord bort fra et godkendt modtageanlæg for jord.
- Flytning af jord til landbrugs- og natur-arealer mm.

10. Anmeldelse

Inden flytning af jord fra en af ovenstående lokaliteter i Aabenraa Kommune, har den som er ansvarlig for jordflytningen (f. eks. ejer, bruger, bygherre, vognmand eller entreprenør) pligt til at indgive en anmeldelse og sikre sig at anmeldelsen er sket. Anmeldelsen skal være skriftlig, dateret og underskrevet. Anmeldelsen skal foretages på det vedlagte skema jf. bilag 1.

11. Iværksættelse af jordflytning

Flytningen af jord må igangsættes 4 uger efter, at anmeldelsen er modtaget af Aabenraa Kommune med mindre:

- At kommunen anmoder om supplerende oplysninger indenfor 4-ugersfristen. Herefter må jordflytningen tidligst igangsættes 2 uger efter, at kommunen har modtaget de supplerende oplysninger.
- At jorden flyttes til godkendt modtageanlæg med det forureningsindhold, som der er angivet på anmeldelsen. Flytningen må foretages umiddelbart efter, at kommunen har kvitteret for anmeldelsen.

- At jordflytningen sker fra et kortlagt areal, skal kommunen inden selve anmeldelsen have godkendt en plan for jordens håndtering (jordhåndteringsplan).
- At den samlede jordmængde ikke overstiger 1 m³ kan jorden flyttes til en af genbrugspladserne i kommunen.
- At jordflytningen sker som en følge af en akut opstået situation, f. eks. ledningsbrud og lignende, og ikke kan afvente en forudgående anmeldelse til kommunen. I sådanne tilfælde kan jorden opgraves og flyttes til en midlertidig placering i kommunen. Jorden skal opbevares i en overdækket container eller lign., så der ikke er kontakt mellem jorden og omgivelserne.
Senest tre arbejdsdage efter den akutte jordflytning, skal jordflytningen være anmeldt til Aabenraa Kommunes Natur- og Miljøafdeling.

For samlede anmeldelser af flere jordflytninger gælder følgende:

En virksomhed, som udfører flere jordflytninger fra flere lokaliteter i kommunen f. eks. i forbindelse med ledningsarbejde eller kloak/vej-arbejde, kan samlet anmelde flere forventede jordflytninger til et bestemmelsessted for hver forureningskategori – dog skal jordarbejdet foregå indenfor en periode på højst et år.

Jord fra kortlagte arealer eller jord, som er konstateret forurenet ud over kategorien for lettere forurenet jord, kan ikke indgå i en samlet anmeldelse.

Den virksomhed som håndterer jorden skal senest en måned efter udløbet af den periode som anmeldelsen gælder for, fremsende oplysninger til Aabenraa Kommune om ejer, adresse, matr. nr., den eller de ejendomme eller det vejareal, hvorfra jorden er flyttet, samt mængde og analyseresultater.

12. Anmelders pligter

Det er anmeldernes pligt, at der inden en jordflytning foreligger analyseresultater på den jord som ønskes flyttet. Analysen skal foretages af et akkrediteret analysefirma og jorden skal analyseres og kategoriseres ud fra de parametre, som fremgår af bilag 2.

Hvis jorden flyttes til et godkendt modtageanlæg, uden forudgående analyser og kategorisering, skal anmelderen sikre sig, at det godkendte modtageanlæg efter modtagelsen foretager de nævnte analyser og kategorisering af jorden.

13. Transportørens pligter

Transportørens navn, adresse, cvr. nr. skal fremgå af jordanmeldelsen. En kopi af anmeldelsen anvendes som følgeseddel og skal medbringes under hver transport.

En kopi af anmeldelsen skal til enhver tid kunne forevises miljømyndighederne, hvis det ønskes.

Ved aflevering af jorden, afleveres følgeseddelen/anmeldelsen til anden transportør eller endelig jordmodtager, som det fremgår af følgeseddelen/anmeldelsen.

14. Modtageres pligter

Modtageren skal på miljømyndighedens forlangende forevise følgeseddelen/anmeldelsen for hvert modtaget jordparti. Modtageren skal opbevare følgesedlerne/anmeldelserne i mindst to år efter, at flytningen har fundet sted.

Såfremt et godkendt modtageanlæg foretager de for anmeldelsen nødvendige analyser, skal modtageanlægget opbevare disse resultater sammen med følgesedlen i mindst to år.

Hvis modtageren af jorden er et godkendt modtageanlæg, skal anlægget efter modtagelsen af sidste læs af den anmeldte jordflytning, sende et eksemplar af følgesedlerne/anmeldelserne til kommunens Natur- og Miljøafdeling.

Bilag 1:

Skema til jordflytning

**Aabenraa Kommune**Teknik & Miljø
Plantagevej 4, Bov
6330 Padborg
Tlf. 73 76 76 76Internet: www.aabenraa.dk
E-mail: post@aabenraa.dk

Sendes til Aabenraa Kommune Teknik & Miljø Plantagevej 4, Bov 6330 Padborg	Udfyldes af kommunen	
	Modtaget dato	Journalnummer
	Løbenummer*	
Anmeldelse af jordflytning		

*Løbenummer består af et kommunenummer, et fortløbende nummer og årstal

Anmelder

Virksomhedsnavn	CVR-nummer
Adresse	Telefonnummer
Postnummer og by	Fax
Kontaktperson	Telefonnummer - Kontaktperson
E-mail	Evt. oprindelig anmeldelsesdato

Hvorfor flyttes jorden (ikke obligatorisk)

Projektbeskrivelse	Evt. kommunens journalnummer	
Projektperiode	Fra dato	Til dato

Akut flytning

Hvis jorden flyttes akut	Begrundelse/dokumentation
--------------------------	---------------------------

Jorden flyttes fra

Er jorden forurenet	<input type="checkbox"/> Nej	<input type="checkbox"/> Ja	
<input type="checkbox"/> Helt eller delvis kortlagt ejendom <input type="checkbox"/> Godkendt modtage anlæg	<input type="checkbox"/> Områdeklassificeret <input type="checkbox"/> Offentlig vej	<input type="checkbox"/> Analysefrit område <input type="checkbox"/> Andet	Andet
Adresse/vejstrækning	Ejerlav		
Ejer	Matrikelnummer		
Tidligere aktiviteter der kan have forurenet jorden			

Oplysninger om jorden

<input type="checkbox"/> Fyldjord	<input type="checkbox"/> Intakt jord	<input type="checkbox"/> Indhold af byggeaffald		
Klassifikation	<input type="checkbox"/> Kategori 1 <input type="checkbox"/> Kategori 2	<input type="checkbox"/> Anden klassifikation	Angiv hvilken	
Analyseresultater vedlagt	<input type="checkbox"/> Nej <input type="checkbox"/> Ja	Forventet jordmængde 1 m ³ ~ 1,8 t	<input type="checkbox"/> m ³ <input type="checkbox"/> Tons	Antal
Kørselsperiode(r)	Fra dato	Til dato	Fra dato	Til dato
Foreligger godkendt jordhåndteringsplan			<input type="checkbox"/> Nej	<input type="checkbox"/> Ja
Jorden flyttes til godkendt modtageanlæg umiddelbart efter anmeldelse			<input type="checkbox"/> Nej	<input type="checkbox"/> Ja

Anmelders underskrift

Dato	Underskrift
------	-------------

Transportør (hvis kendt på anmelde tidspunkt)

Virksomhedsnavn	CVR-nummer
Adresse	Telefonnummer
Postnummer og by	Fax
Kontaktperson	Telefonnummer - Kontaktperson
E-mail	

Jordmodtager

<input type="checkbox"/> Jordens placering ønskes anvist af kommunen			
<input type="checkbox"/> Jordrensning	<input type="checkbox"/> Deponi	<input type="checkbox"/> Jordtip	<input type="checkbox"/> Kartering
<input type="checkbox"/> Midlertidig oplag	<input type="checkbox"/> Genanvendelse	<input type="checkbox"/> Tilladelse efter MBL § 19	<input type="checkbox"/> Andet
Virksomhedsnavn	CVR-nummer		
Adresse	Telefonnummer		
Postnummer og by	Fax		
Kontaktperson	Telefonnummer - Kontaktperson		
E-mail			

Bemærkninger

Bemærkninger, fx flere kørselsperioder

Anmeldelse og dokumentation af jordflytning sker i henhold til Lov om forurennet jord og Bek. om anmeldelse og dokumentation i forbindelse med flytning af jord. Se blanket S-3502 "Lovgrundlag for Anmeldelse af jordflytning".

Udfyldes af kommunen

Kommunens anvisning	
Sagsbehandler	Direkte telefonnummer
Dato	Underskrift

Bilag 2:

Kategorisering af jorden

Aabenraa Kommune
Februar 2008

**Kategorisering af jord,
ved angivelse af højeste gennemsnitskoncentration (note 1)**

Stof	Kategori 1 Ren jord (note 2)	Kategori 2 Lettere forurenede jord	Forurenede jord
mg/kg tørstof (TS)			
Arsen (As)	20	20	> 20
Cadmium (Cd)	0,5	5	> 5
Chrom total (Cr total)	500	1000	> 1000
Chrom VI (Cr VI)	20	35	> 35
Kobber (Cu)	500	1000	> 1000
Kviksølv (Hg), uorganisk	1	3	> 3
Nikkel (Ni)	30	40	> 40
Bly (Pb)	40	400	> 400
Tin (Sn)	20	50	> 50
Zink (Zn)	500	1000	> 1000
Olie- og/eller benzinprodukter, a):			
C6-C10 kulbrinter, b)	25		
>C10-C15 kulbrinter, b)	40		
>C15-C20 kulbrinter, b)	55		
>C20-C40 kulbrinter, b,c)	150		
Sum af kulbrinter C6-C40, b,c,d)	150	200	> 200
BTEX total (note 4), heraf:	0,6	10	> 10
Benzen	0,1	1,5	> 1,5
PAH total (note 3), heraf:	4,0	40	> 40
Benz(a)pyren	0,3	3	> 3
Dibenz(a,h)antracen	0,3	3	> 3
Naphthalen	0,5	1	> 1
Phenoler	0,1	5	> 5
Cyanid total, heraf:	5	500	> 500
Cyanid, syreflygtig	5	10	> 10

Note 1: Forurenede jord, der er affald, som indeholder andre forureningskomponenter end dem, som er angivet på listen, kan ikke henføres til kategori 1 og 2. Kommunalbestyrelsen vurderer, hvordan denne jord skal kategoriseres.
Kommunalbestyrelsen vurderer, hvordan *forurenede jord* kan genplaceres.

Note 2: Jord, der kategoriseres som kategori 1, kan ikke anvendes i alle sammenhænge. F.eks. ved placering af jord i naturområder og på landbrugsjord kan der være skærpede krav.

Note 3: PAH-analyser (analyser for PolyAromatiske Hydrocarboner) skal omfatte en kvantificering af indholdet af enkeltkomponenterne fluoranthen, benz(b+j+k)fluoranthen, benz(a)pyren, di-benz(a,h)anthracen og indeno(1,2,3-cd)pyren samt sum-PAH'er bestemt som summen af koncentrationerne af hver af de nævnte enkeltkomponenter.

Note 4: BTEX er en forkortelse for benzen, toluen, ethylbenzen og (o,m,p-)xylen. Disse forbindelser er flygtige og er alle bestanddele af benzin og andre olieprodukter.

Note a): Foruden kriterier for sum og fraktioner af kulbrinter skal kriterier for enkeltkomponenter og sum heraf, der kan forekomme i olie- og/eller benzinprodukter overholdes: benzen, toluen, xylen, alkylbenzener, 1,2-dibrom- og 1,2-dichlorethan, MTBE, tetraethyl- og tetramethylbly, samt PAH.

Note b): Analysen skal udføres efter metoden "Reflab metode 4: Bestemmelse af olieindhold, BTEX og PAH i jord ved gaskromatografi".

Note c): Der kan ses bort fra bidrag af biogene kulbrinter bestemt efter metoden "Reflab metode 4: Bestemmelse af olieindhold, BTEX og PAH i jord ved gaskromatografi".

Note d): Både kriterier for de enkelte kulbrintefraktioner og kriteriet for sum af kulbrinter skal være opfyldt samtidig.

Adskillelse af jord

Jord skal som minimum adskilles i fyldjord og intaktjord ved opgravningen, bortset fra jord fra områder, som kommunalbestyrelsen, jf. § 14, stk. 1 i *bekendtgørelse om anmeldelse og dokumentation i forbindelse med flytning af jord*, har kategoriseret i kategori 1.

Der skal ske en kategorisering af alle jordpartier. Ved jordparti forstås en mængde jord, som stammer fra et afgrænset areal, og som indeholder de samme forureningskomponenter i samme forureningskategori.

Inddeling i forureningskategorier

Inddeling i forureningskategorier (kategorisering) sker på baggrund af resultater af kemiske analyser. Dog kan intaktjord, som ved analyser i toppen af intaktjorden er godtgjort uforurennet, kategoriseres i kategori 1 uden analyser, og jord fra de i *bekendtgørelse om anmeldelse og dokumentation i forbindelse med flytning af jord* i § 14, stk. 1 nævnte delområder kan uden analyser kategoriseres i den kategori, kommunalbestyrelsen har foreskrevet.

Kommunalbestyrelsen vurderer, hvordan forurennet jord, der er affald, som ikke kan henføres til kategori 1 og 2, skal kategoriseres.

Forureningskategorien for et jordparti bestemmes for hver enkelt forureningskomponent, og den højeste kategori, der er konstateret, er bestemmende for jordpartiets samlede kategori. Det vil sige, at hvis grænseværdien overskrides for blot én forureningskomponent, skal hele jordpartiet opkategoriseres, således at alle analyseresultater overholder grænseværdien for den samlede kategori.

Eksempelvis skal et jordparti, hvori der er konstateret indhold af to forskellige forureningskomponenter svarende til kategori 1 henholdsvis kategori 2, kategoriseres i en samlet kategori 2.

I de tilfælde, hvor flere jordprøver (mindst tre jordprøver) repræsenterer ét jordparti, skal følgende være overholdt, for at hele partiet kan kategoriseres i en kategori:

- For hver enkelt forureningskomponent må gennemsnittet af analyseresultaterne ikke overskride grænseværdien for den pågældende kategori.
- Intet enkelt analyseresultat må overskride grænseværdien for den samlede kategori med mere end 50 % (50 % - reglen).

Jordpartiet kategoriseres i den laveste kategori, hvor ovenstående kriterier er opfyldt for alle forureningskomponenter.

I de tilfælde, hvor kun *to jordprøver* repræsenterer ét jordparti, skal begge analyseresultater for hver forureningskomponent overholde grænseværdien for den pågældende kategori.

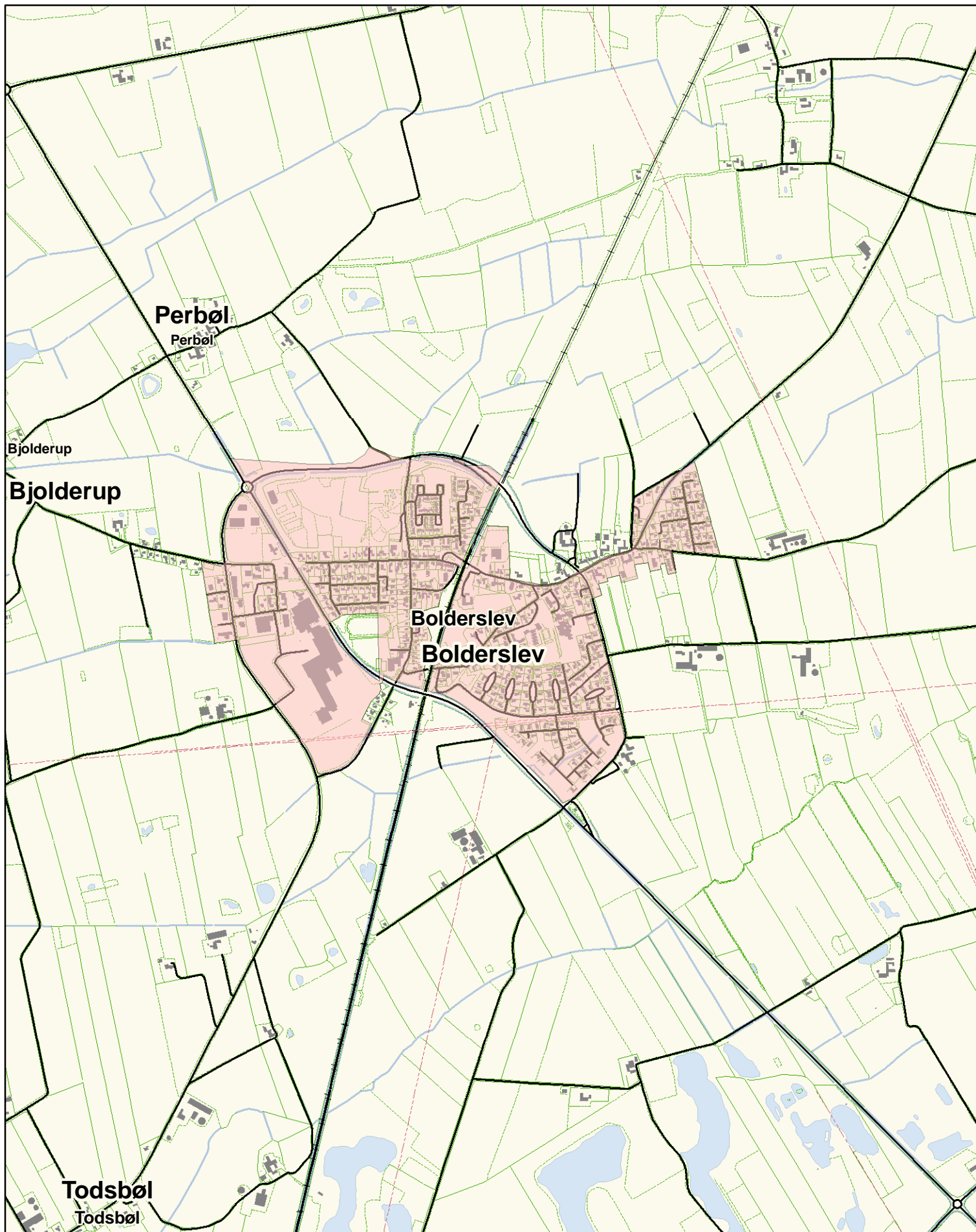
I de tilfælde, hvor kun *én jordprøve* repræsenterer ét jordparti, skal analyseresultatet for hver forureningskomponent overholde grænseværdien for den pågældende kategori.

Jord fra et godkendt modtageanlæg



Ved flytning af jord fra et godkendt modtageanlæg kan jorden uden analyse kategoriseres som ved modtagelsen på anlægget. Hvis jord fra forskellige kategorier sammenblandes på anlægget, skal jordblandingen kategoriseres som den højeste af de kategorier, der sammenblandes. Hvis jord fra et godkendt modtageanlæg ønskes kategoriseret lavere end ved modtagelsen på anlægget, skal anlægget dokumentere den lavere kategori med analyser.

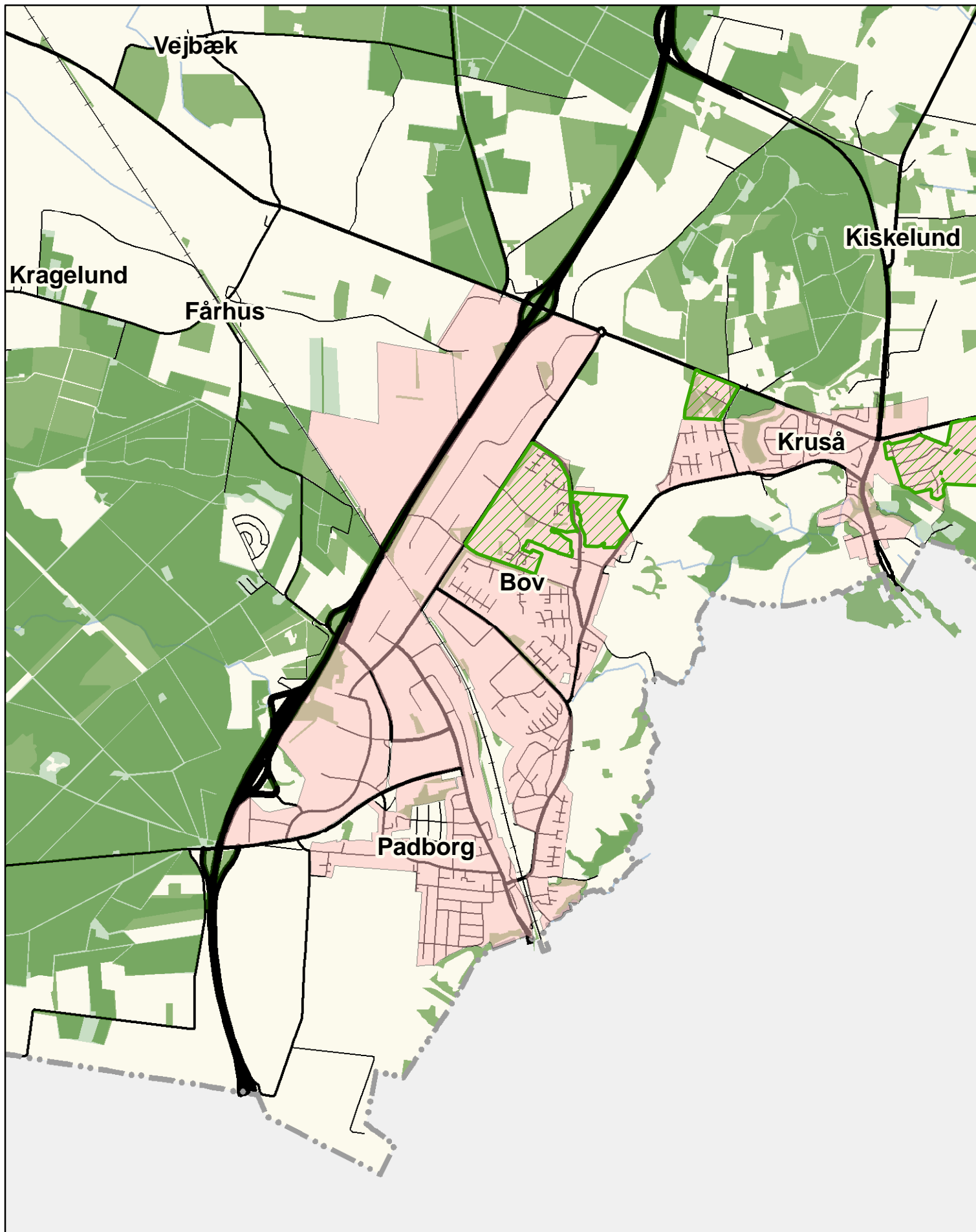
Bilag 3:

Oversigtskort over områder, der er udtaget fra områdeklassificeringen.





Bolderslev
Signaturforklaring

-  Arealer udtaget af områdeklassificeringen
-  Byzoner

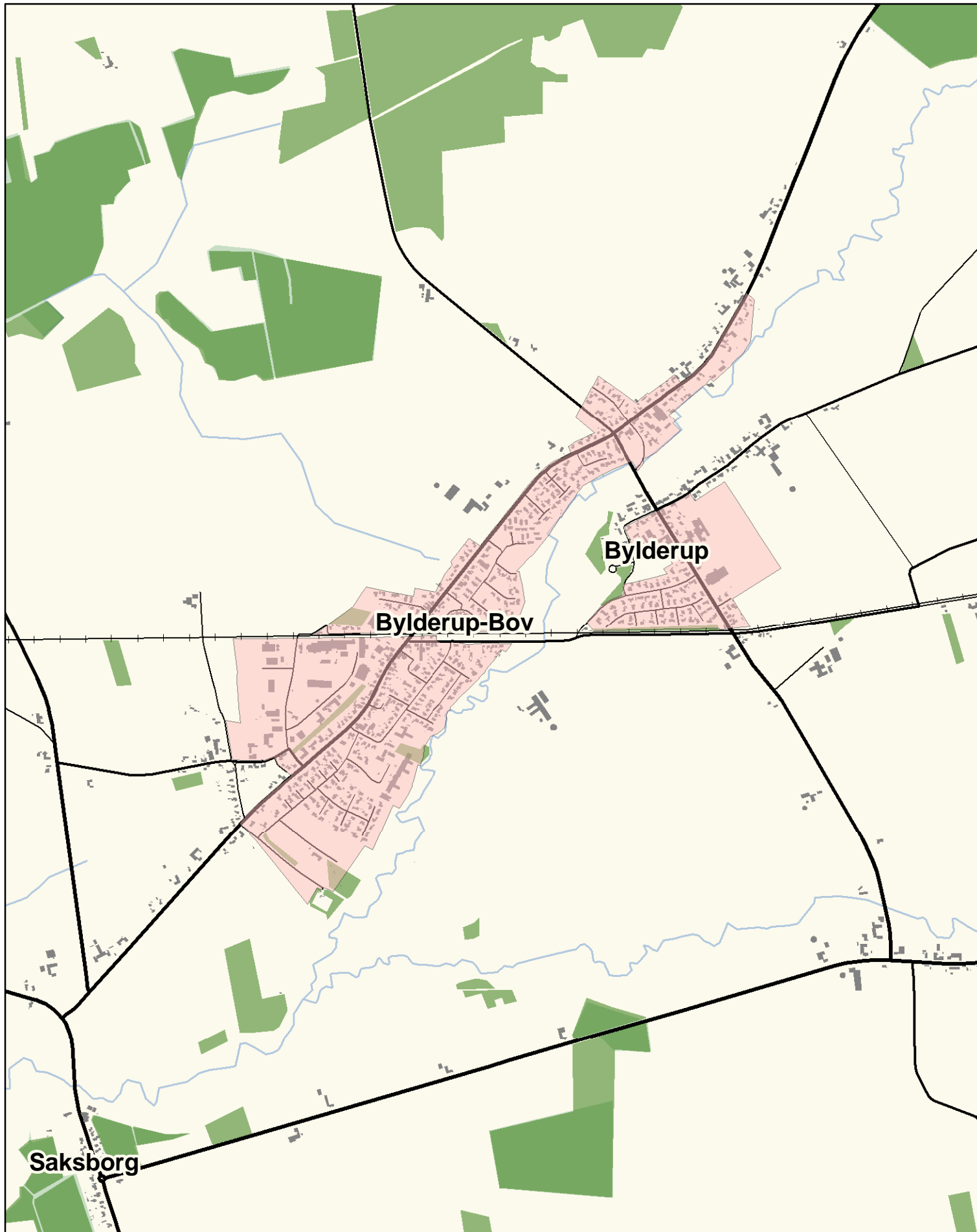


Bov og Padborg. Signaturforklaring



-  Arealer udtaget af områdeklassificeringen
-  Byzoner

Aabenraa
Kommune 

Teknik & Miljø
Plantagevej 4, Bov
6330 Padborg

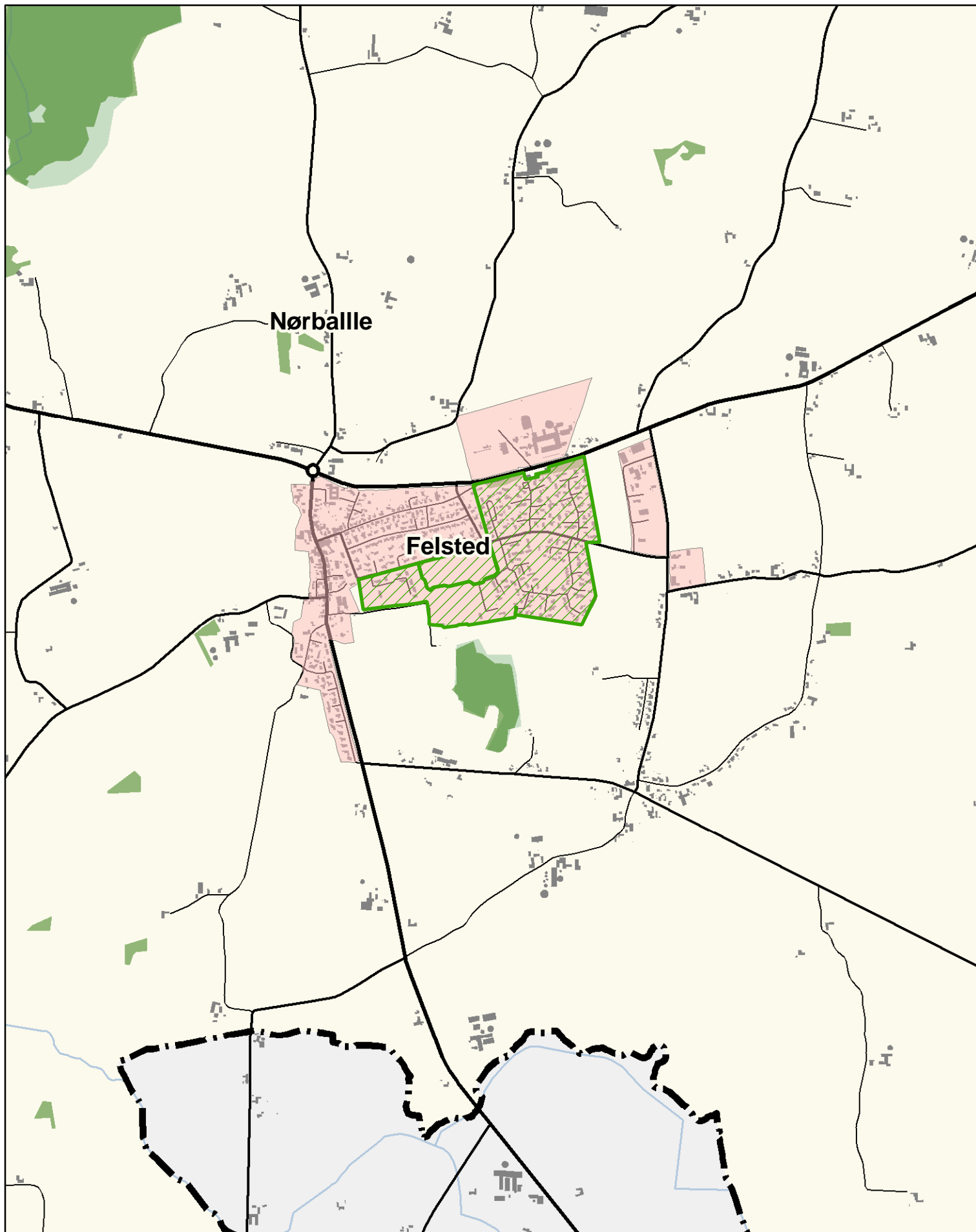


Bylderup-Bov og Bylderup.
Signaturforklaring



-  Arealer udtaget af områdeklassificeringen
-  Byzoner

Aabenraa
Kommune 

Teknik & Miljø
Plantagevej 4, Bov
6330 Padborg

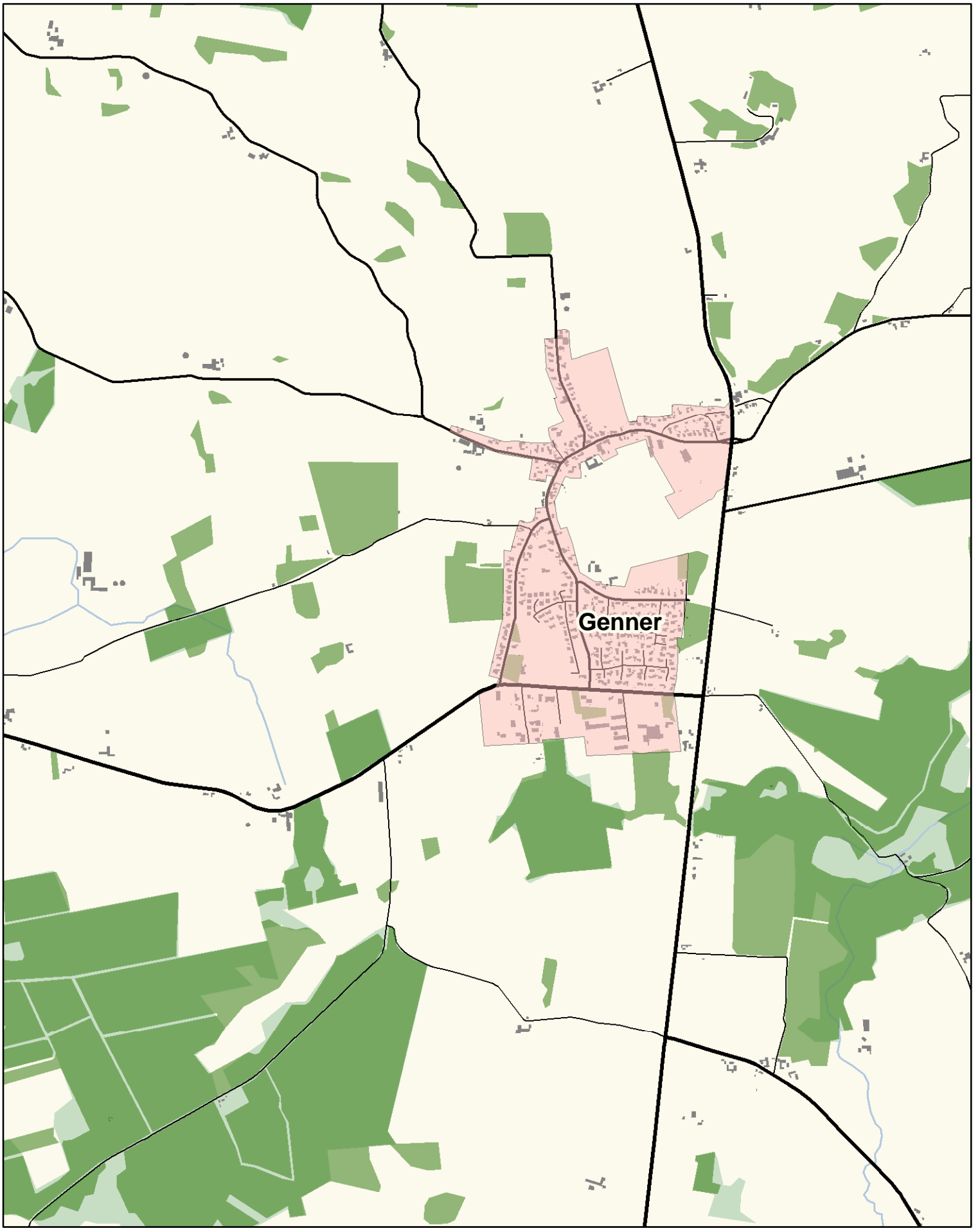


Felsted.
Signaturforklaring



-  Arealer udtaget af områdeklassificeringen
-  Byzoner

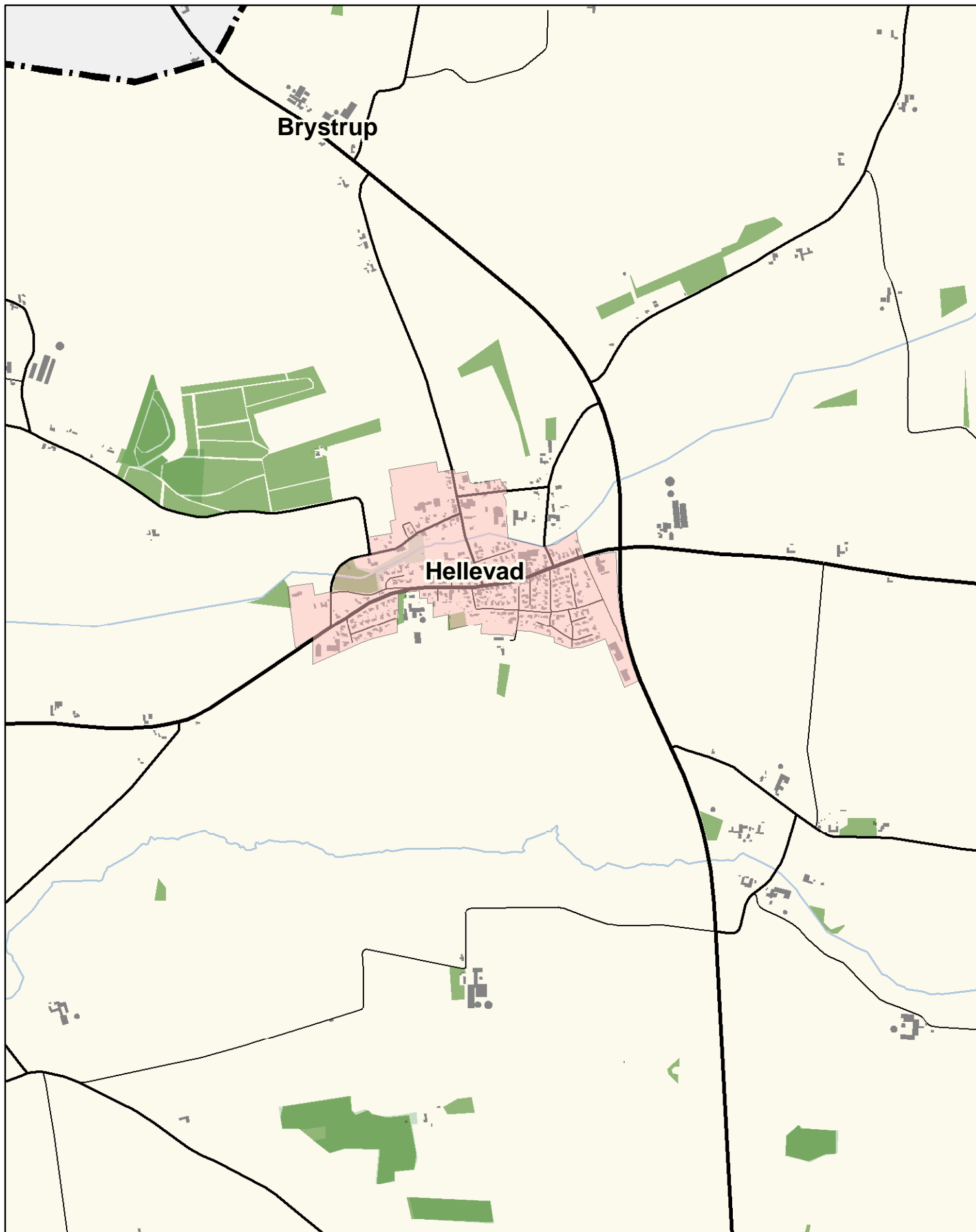
Aabenraa
Kommune 

Teknik & Miljø
Plantagevej 4, Bov
6330 Padborg





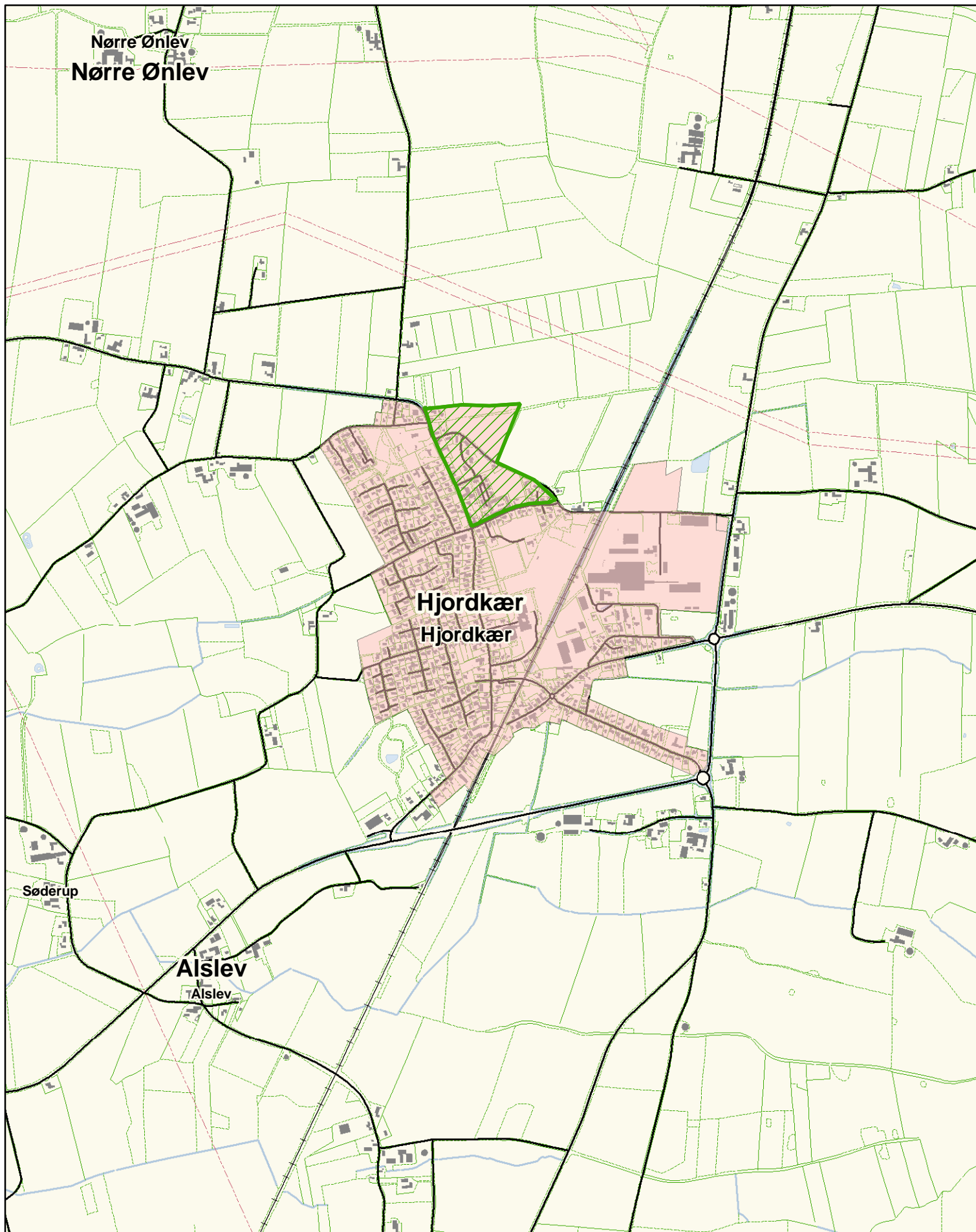
Genser.
Signaturforklaring

-  Arealer udtaget af områdeklassificeringen
-  Byzoner





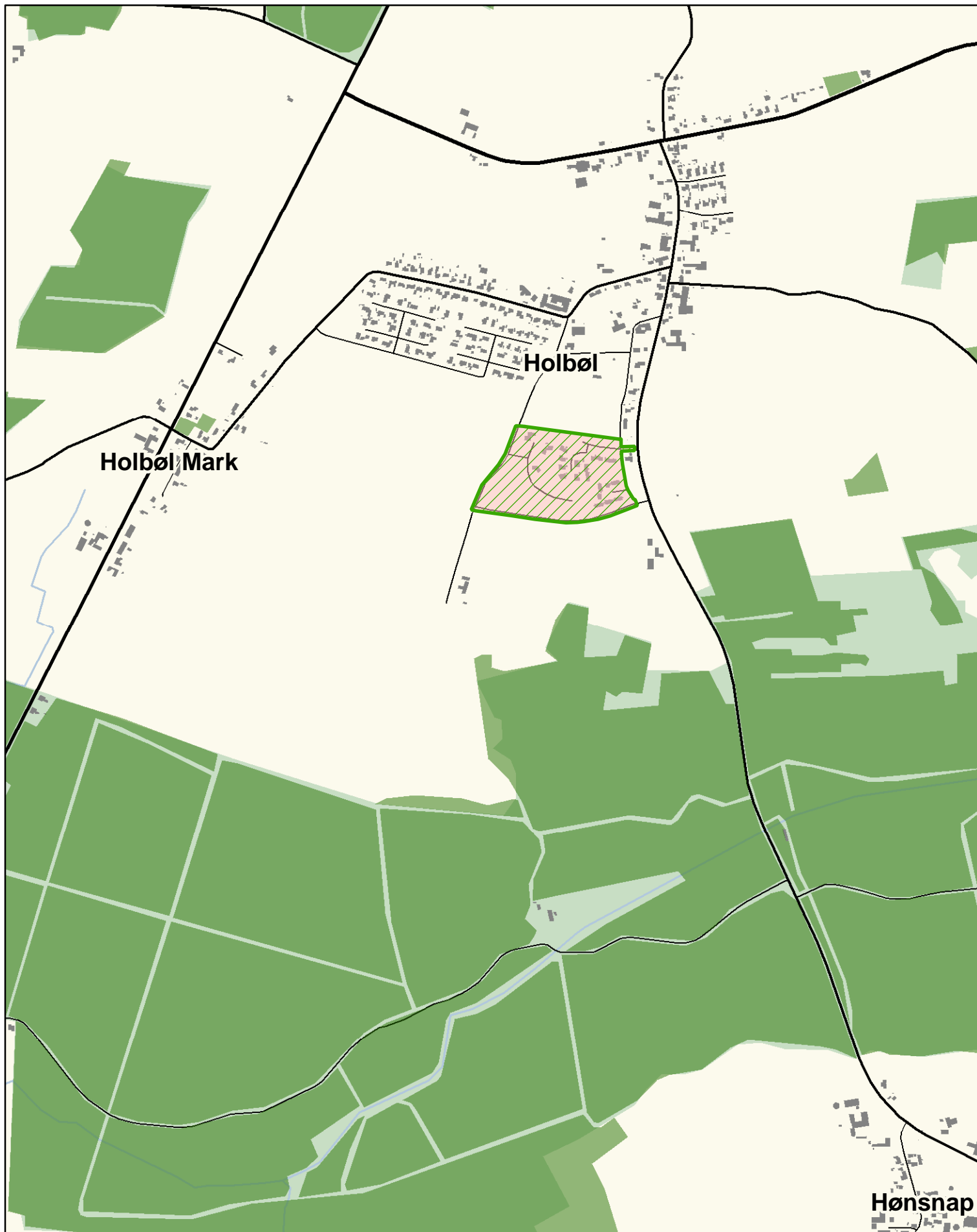
Hellevad.
 Signaturforklaring

-  Arealer udtaget af områdeklassificeringen
-  Byzoner





Hjordkær
 Signaturforklaring

-  Arealer udtaget af områdeklassificeringen
-  Byzoner

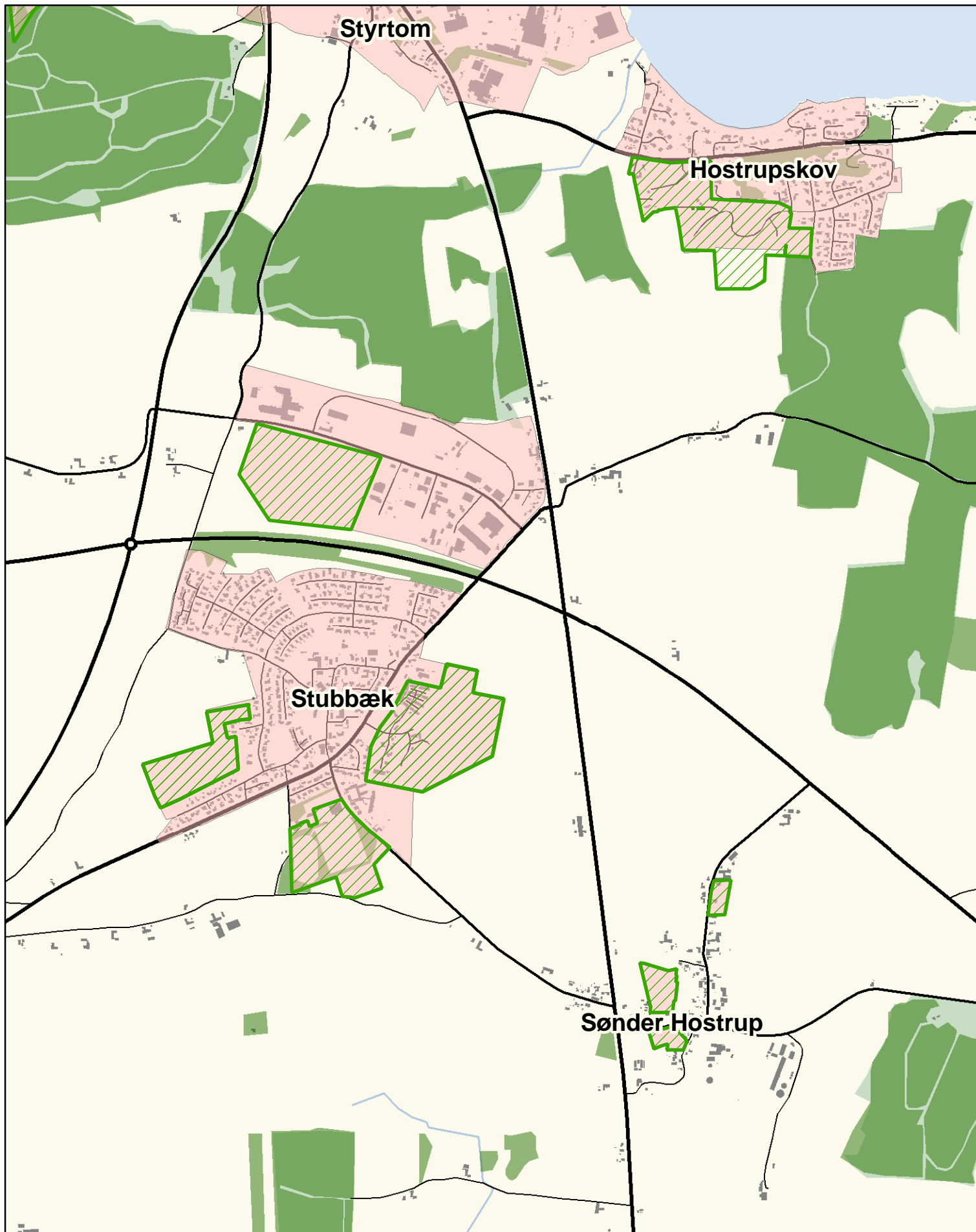


Holbøl. Signaturforklaring



-  Arealer udtaget af områdeklassificeringen
-  Byzoner

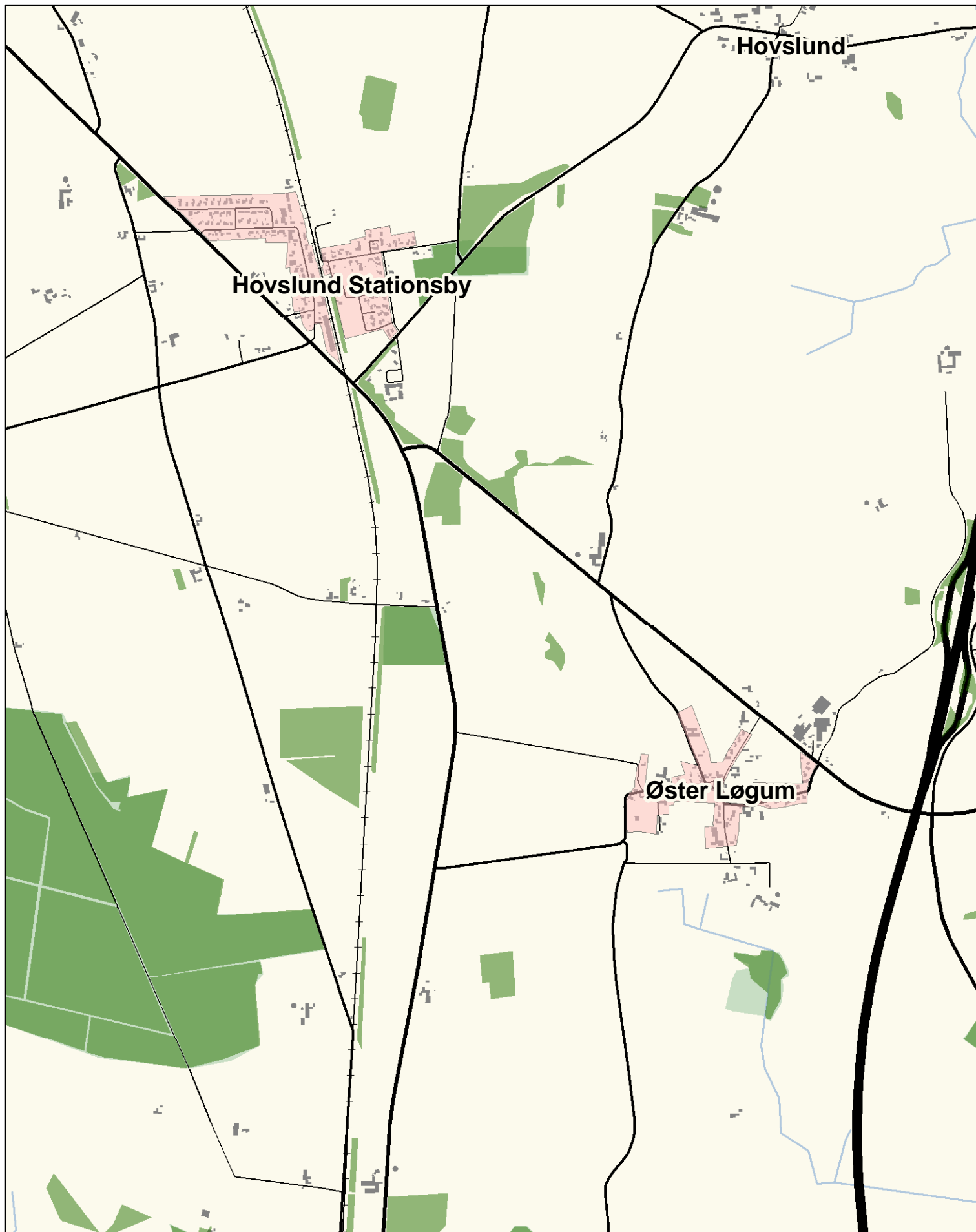
Aabenraa
Kommune 

Teknik & Miljø
Plantagevej 4, Bov
6330 Padborg





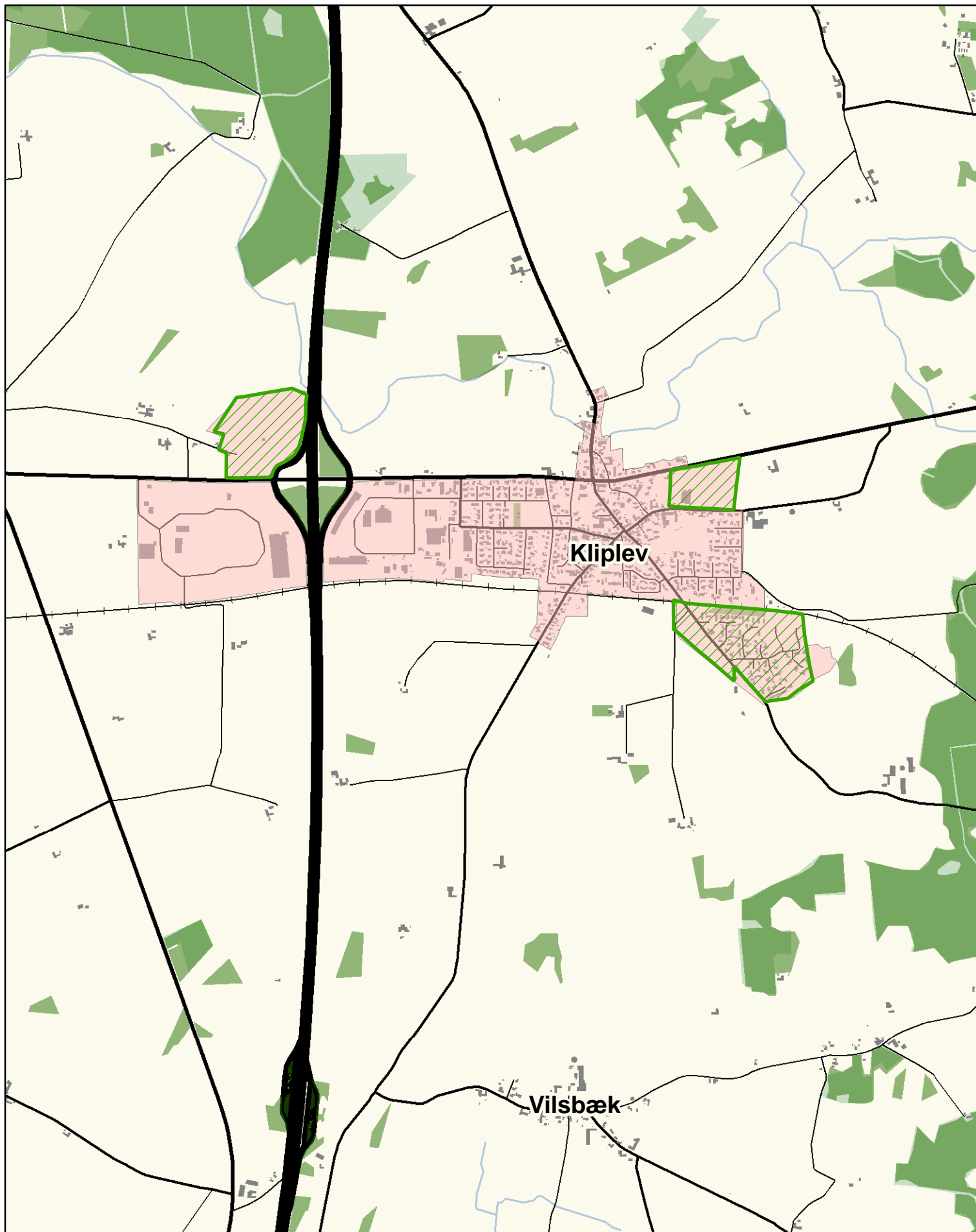
Hostrupskov, Stubbæk og Sdr. Hostrup.
 Signaturforklaring

-  Arealer udtaget af områdeklassificeringen
-  Byzoner





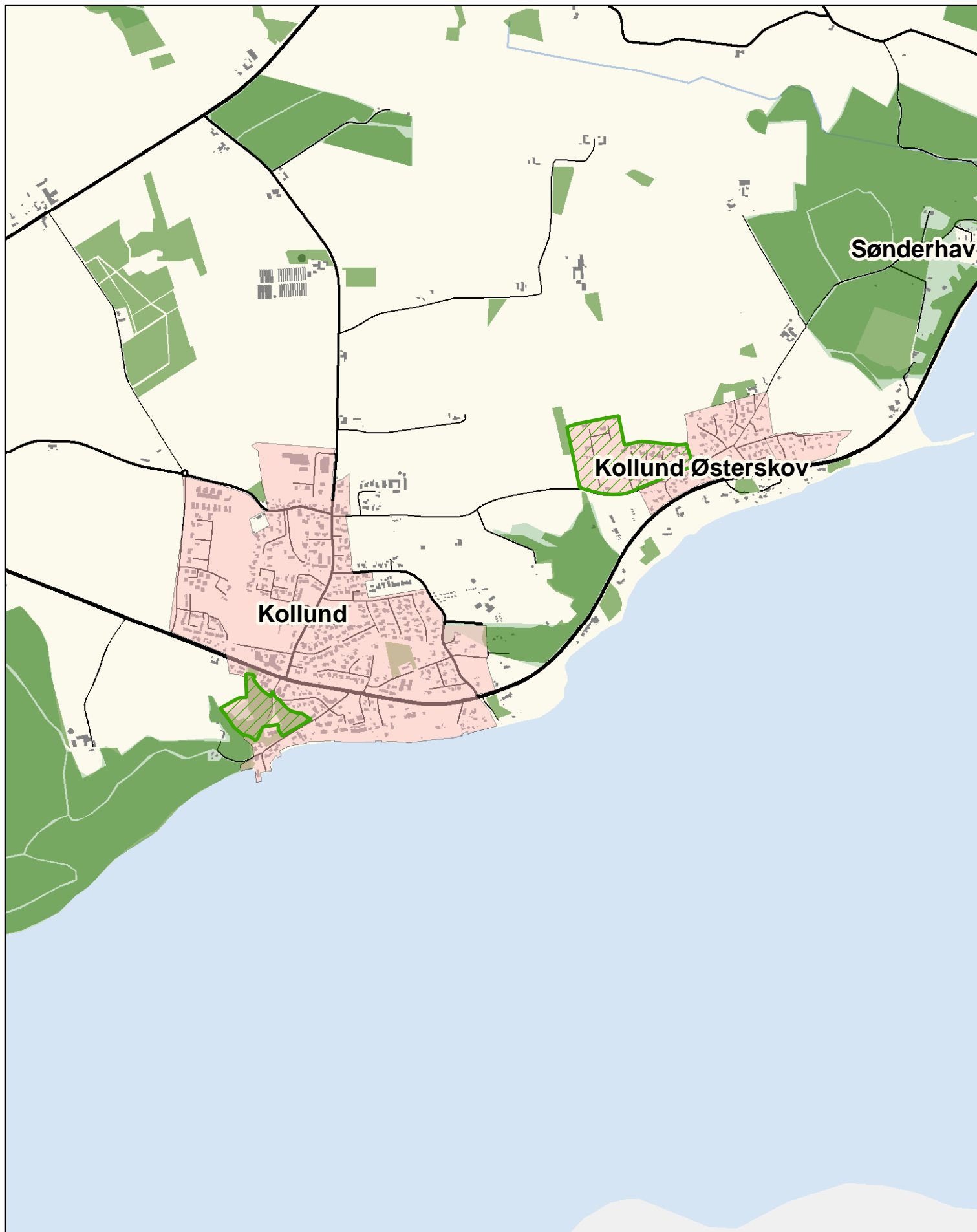
Hovslund Stationsby og Øster Løgum.
 Signaturforklaring

-  Arealer udtaget af områdeklassificeringen
-  Byzoner





Kliplev.
Signaturforklaring

-  Arealer udtaget af områdeklassificeringen
-  Byzoner

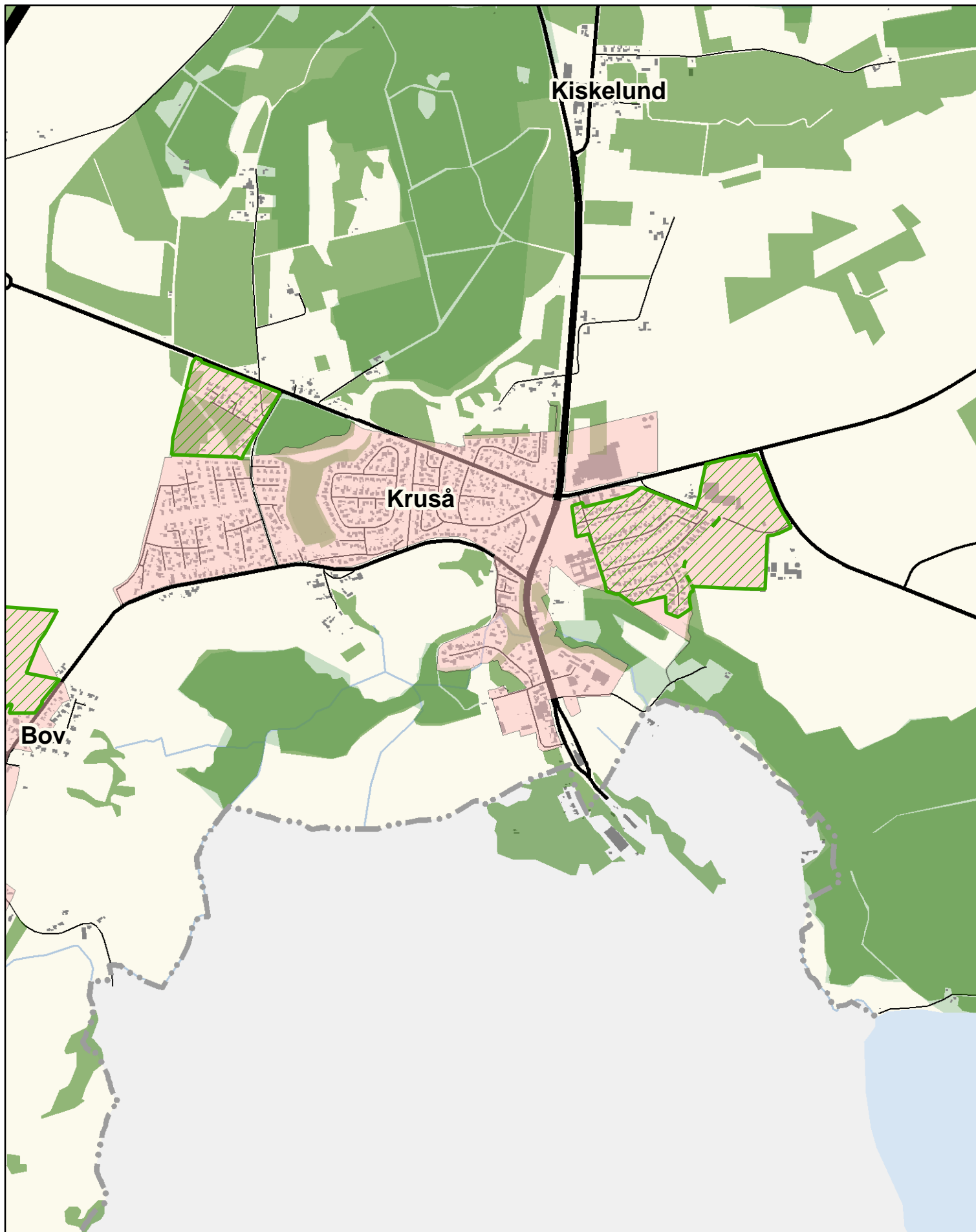


Kollund og Kollund Østerskov. Signaturforklaring



-  Arealer udtaget af områdeklassificeringen
-  Byzoner

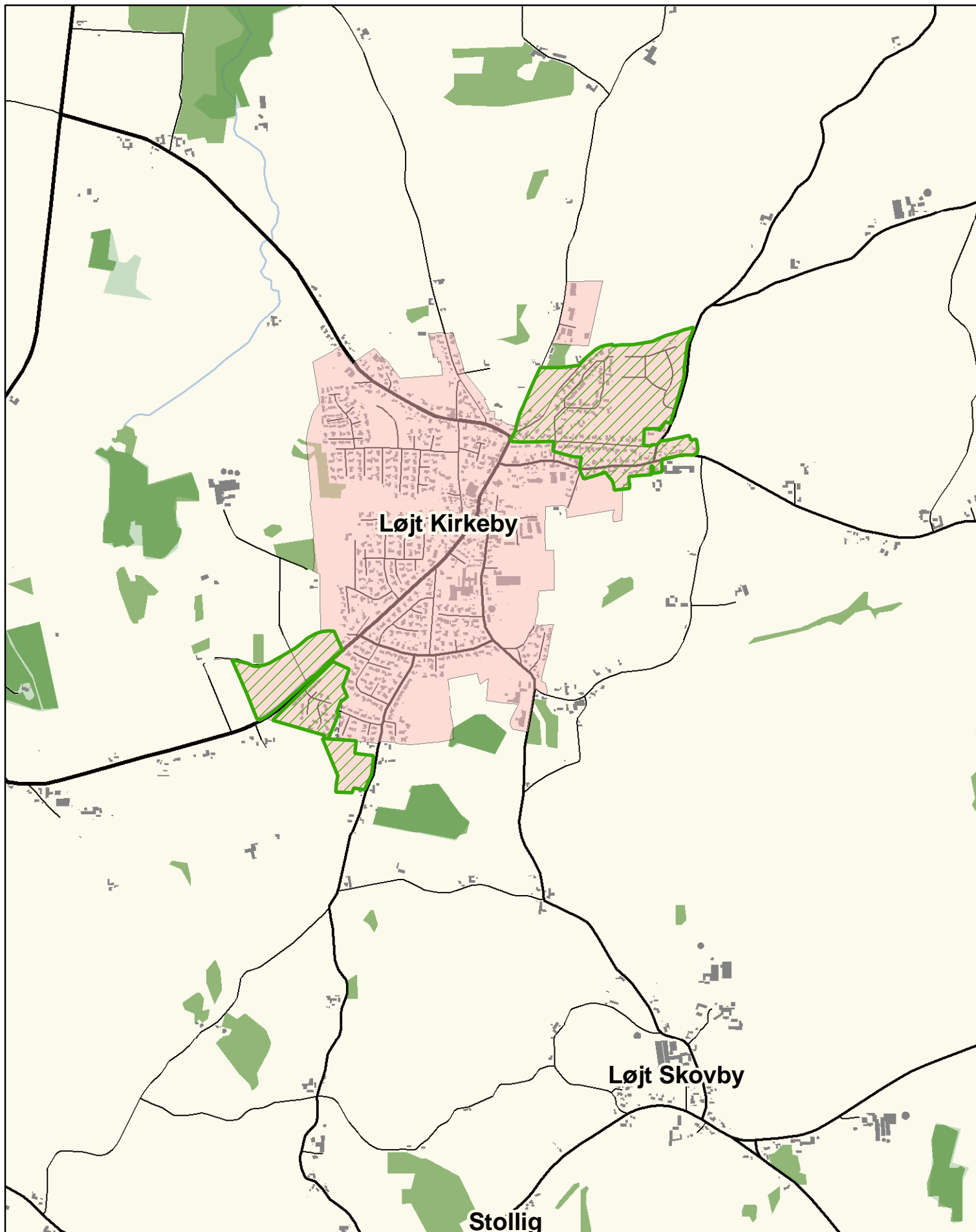
Aabenraa
Kommune 

Teknik & Miljø
Plantagevej 4, Bov
6330 Padborg





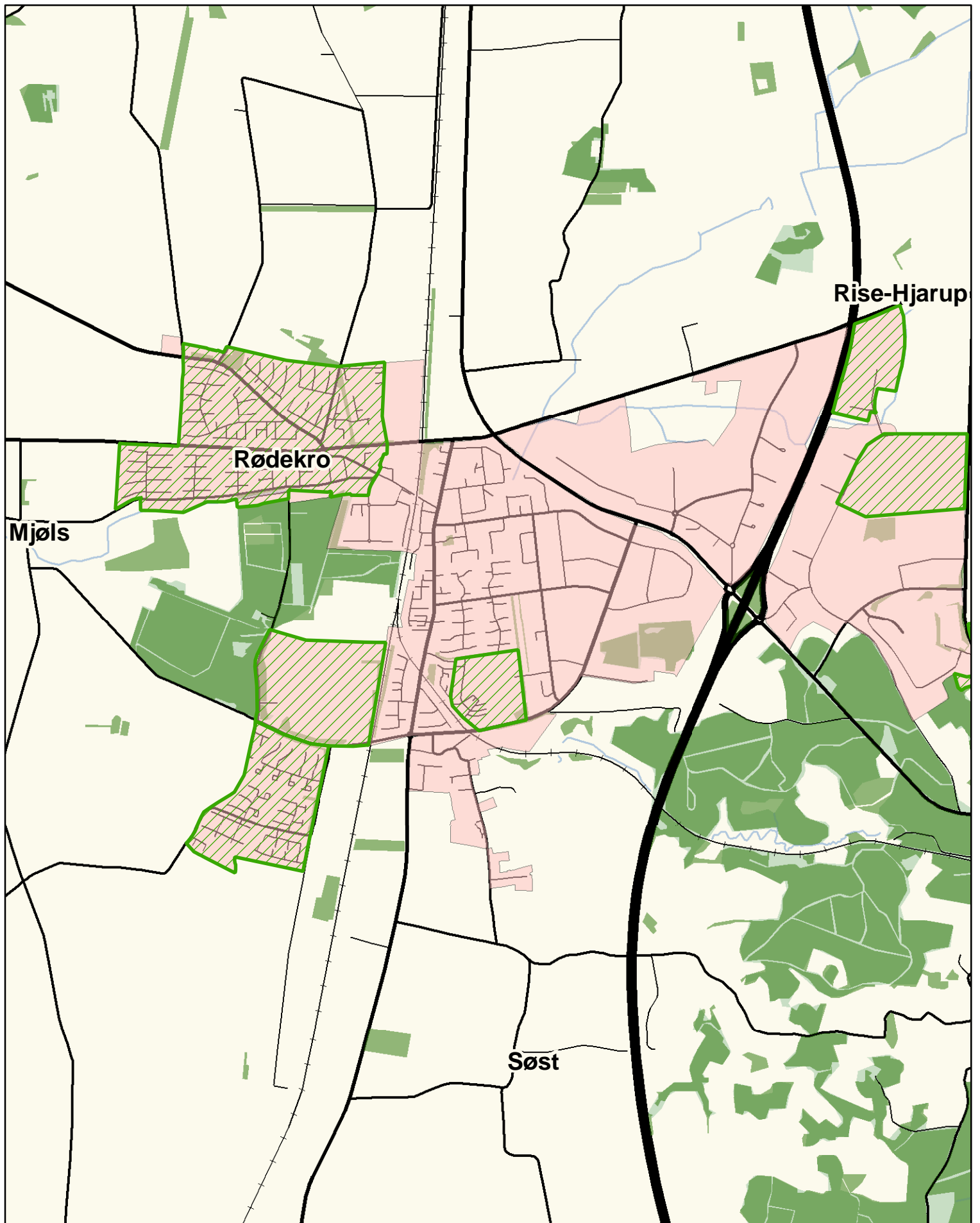
Kruså.
 Signaturforklaring

-  Arealer udtaget af områdeklassificeringen
-  Byzoner





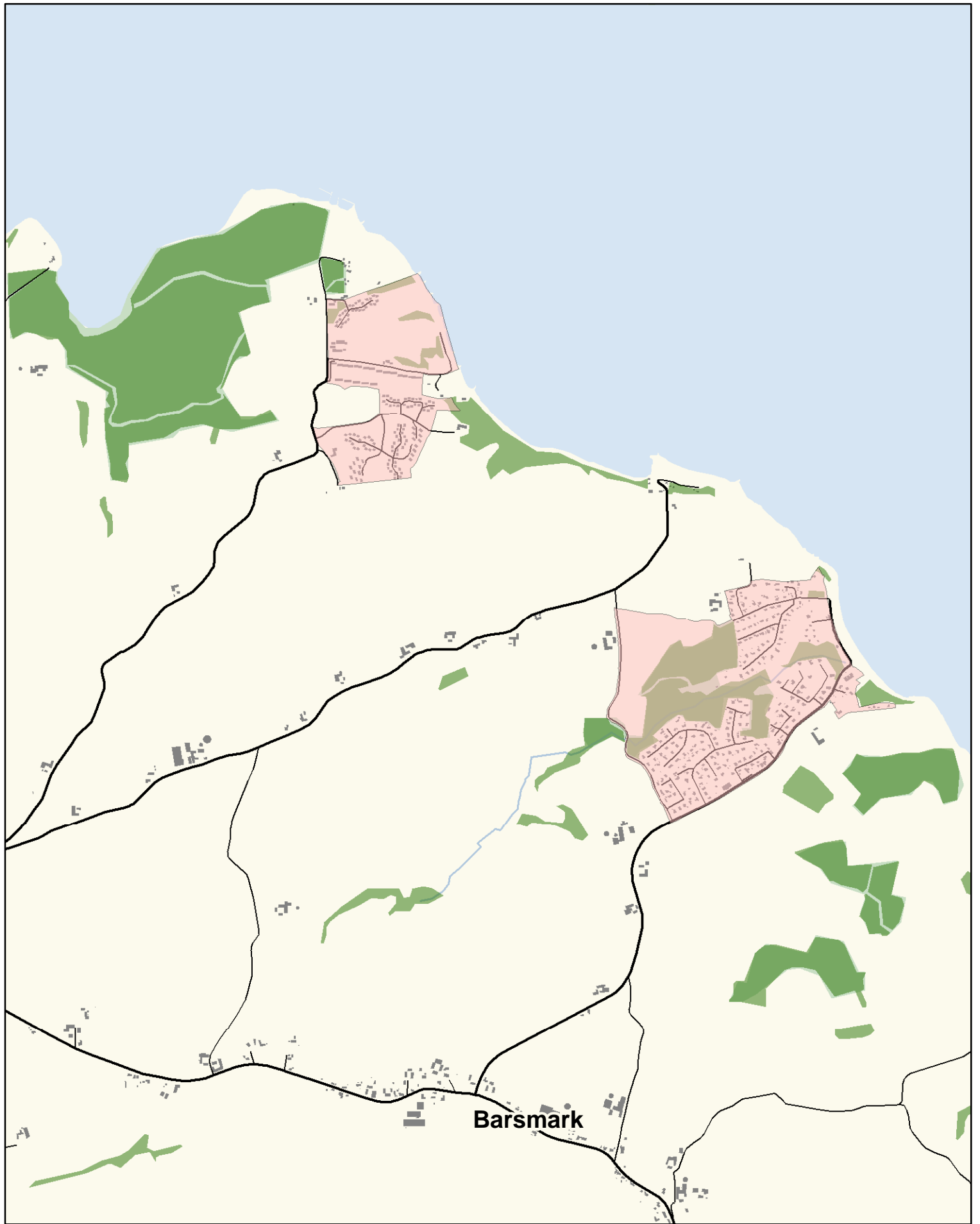
Løjt Kirkeby.
Signaturforklaring

-  Arealer udtaget af områdeklassificeringen
-  Byzoner





Rødekro.
 Signaturforklaring

-  Arealer udtaget af områdeklassificeringen
-  Byzoner

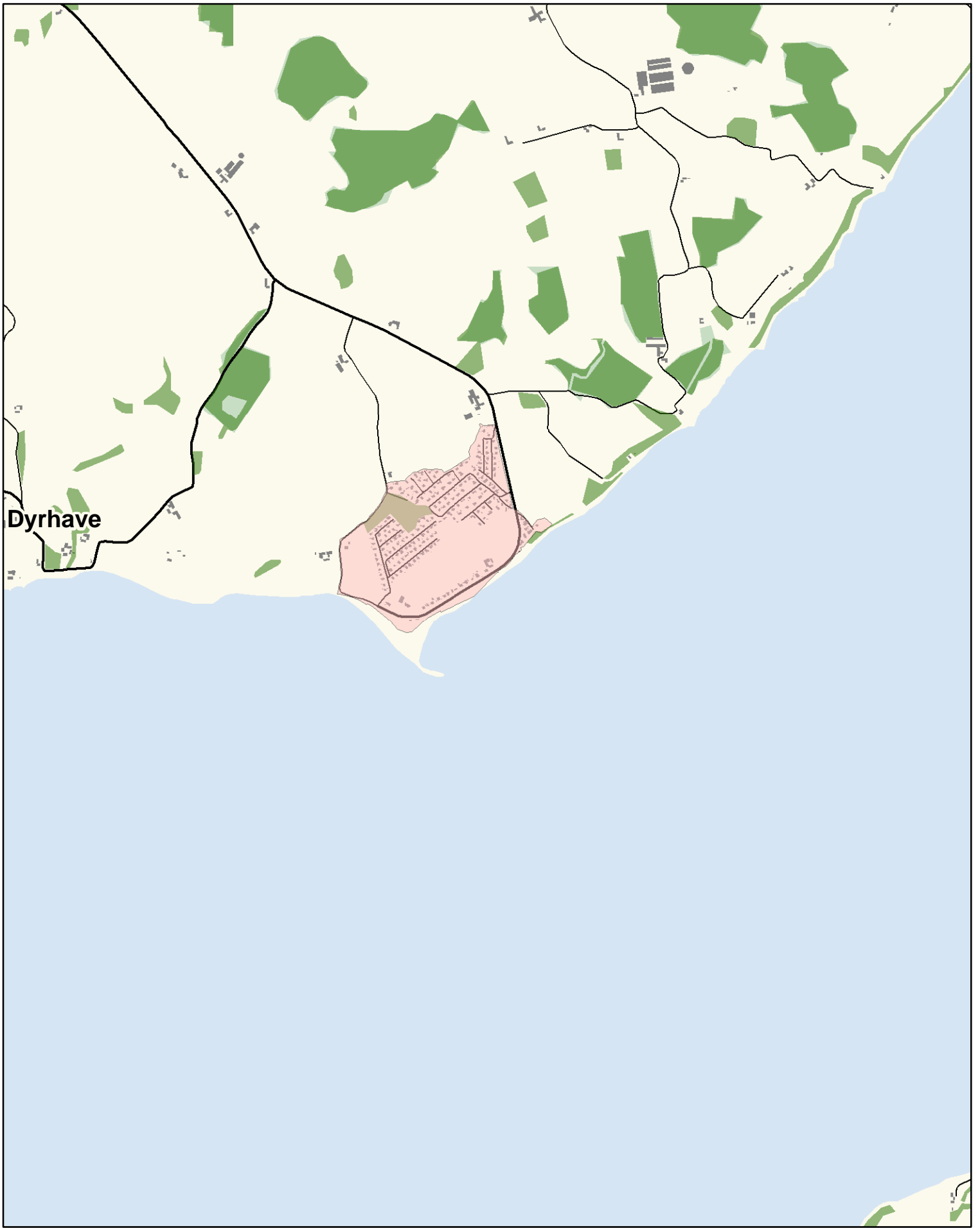


Sandskær og Loddenhøj.
Signaturforklaring



-  Arealer udtaget af områdeklassificeringen
-  Byzoner

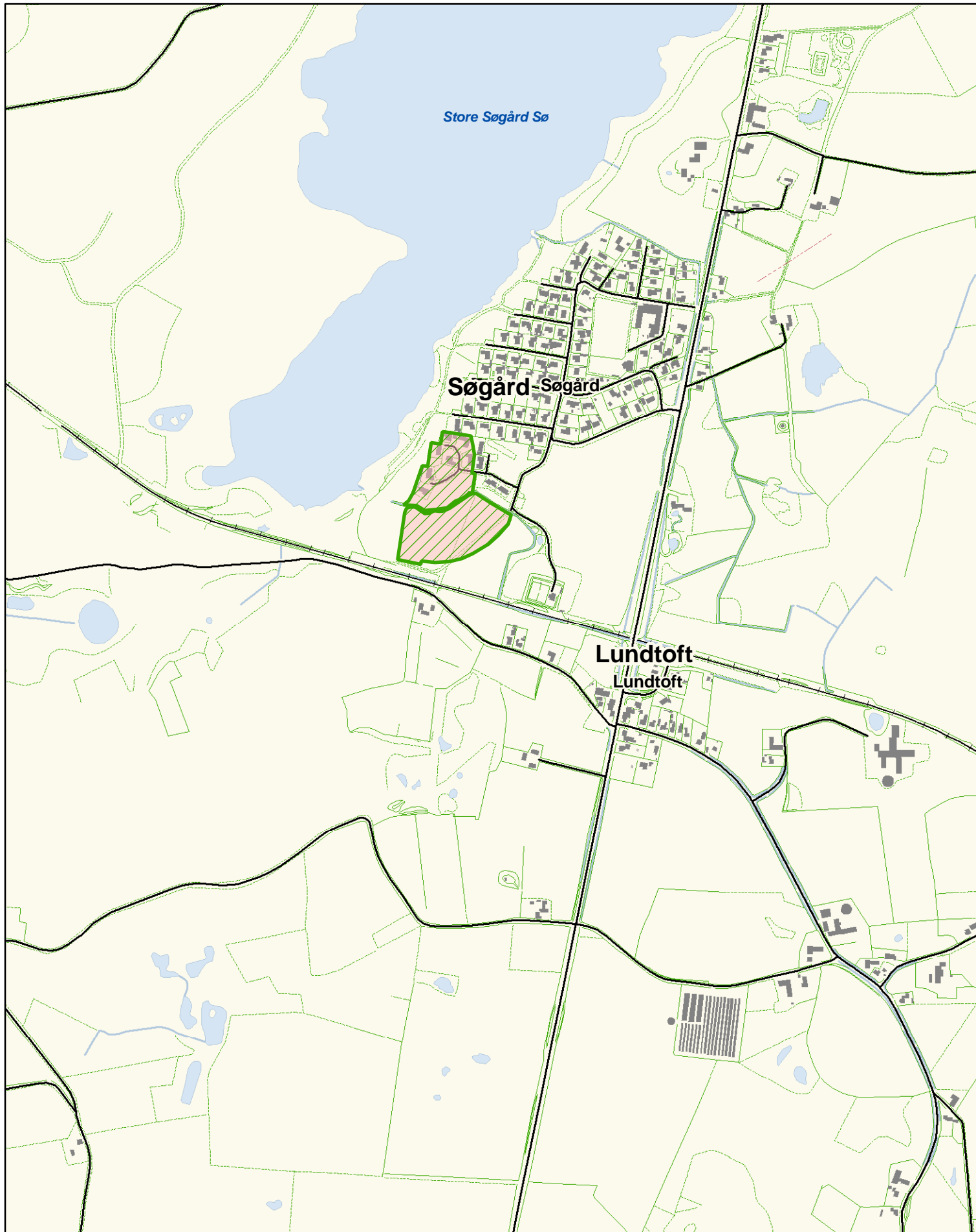
Aabenraa
Kommune 

Teknik & Miljø
Plantagevej 4, Bov
6330 Padborg




Skarrev.
Signaturforklaring

-  Arealer udtaget af områdeklassificeringen
-  Byzoner



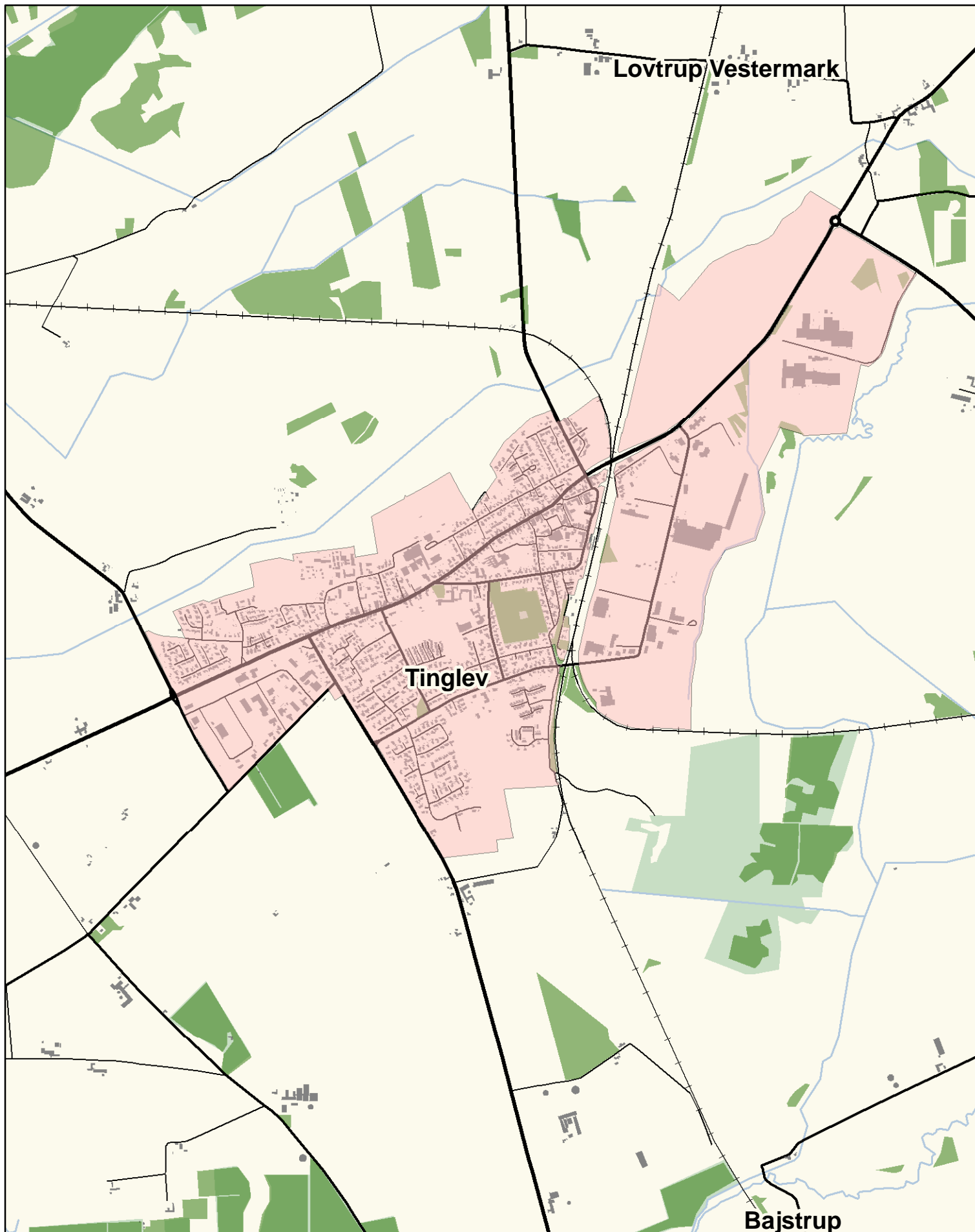
Søgård
Signaturforklaring

 Arealer udtaget af områdeklassificeringen



 Byzoner

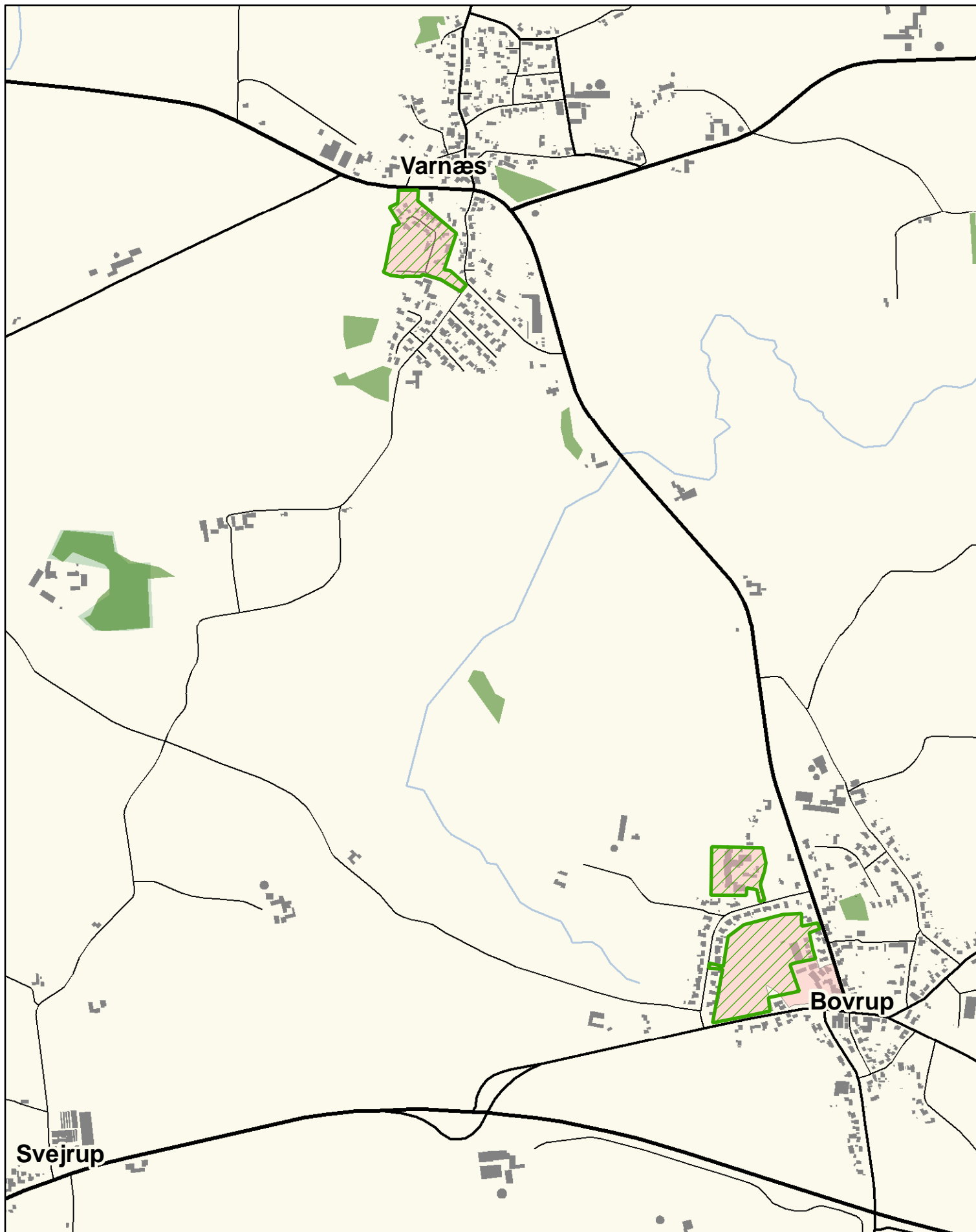
Aabenraa
Kommune 

Teknik & Miljø
Plantagevej 4, Bov
6330 Padborg





Bylderup-Bov og Bylderup.
 Signaturforklaring

-  Arealer udtaget af områdeklassificeringen
-  Byzoner

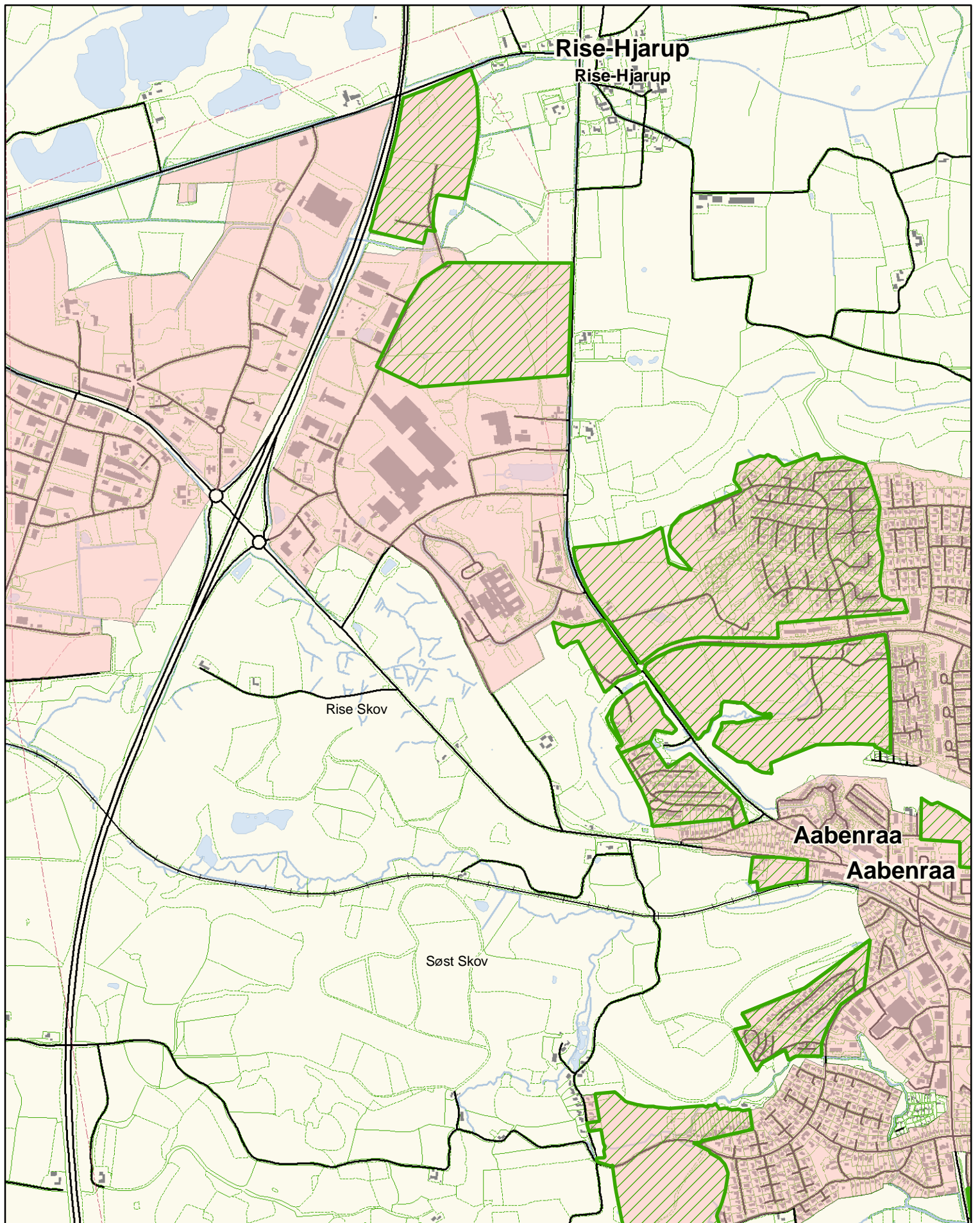


Varnæs og Bovrup.
Signaturforklaring



-  Arealer udtaget af områdeklassificeringen
-  Byzoner

Aabenraa 
Kommune

Teknik & Miljø
Plantagevej 4, Bov
6330 Padborg

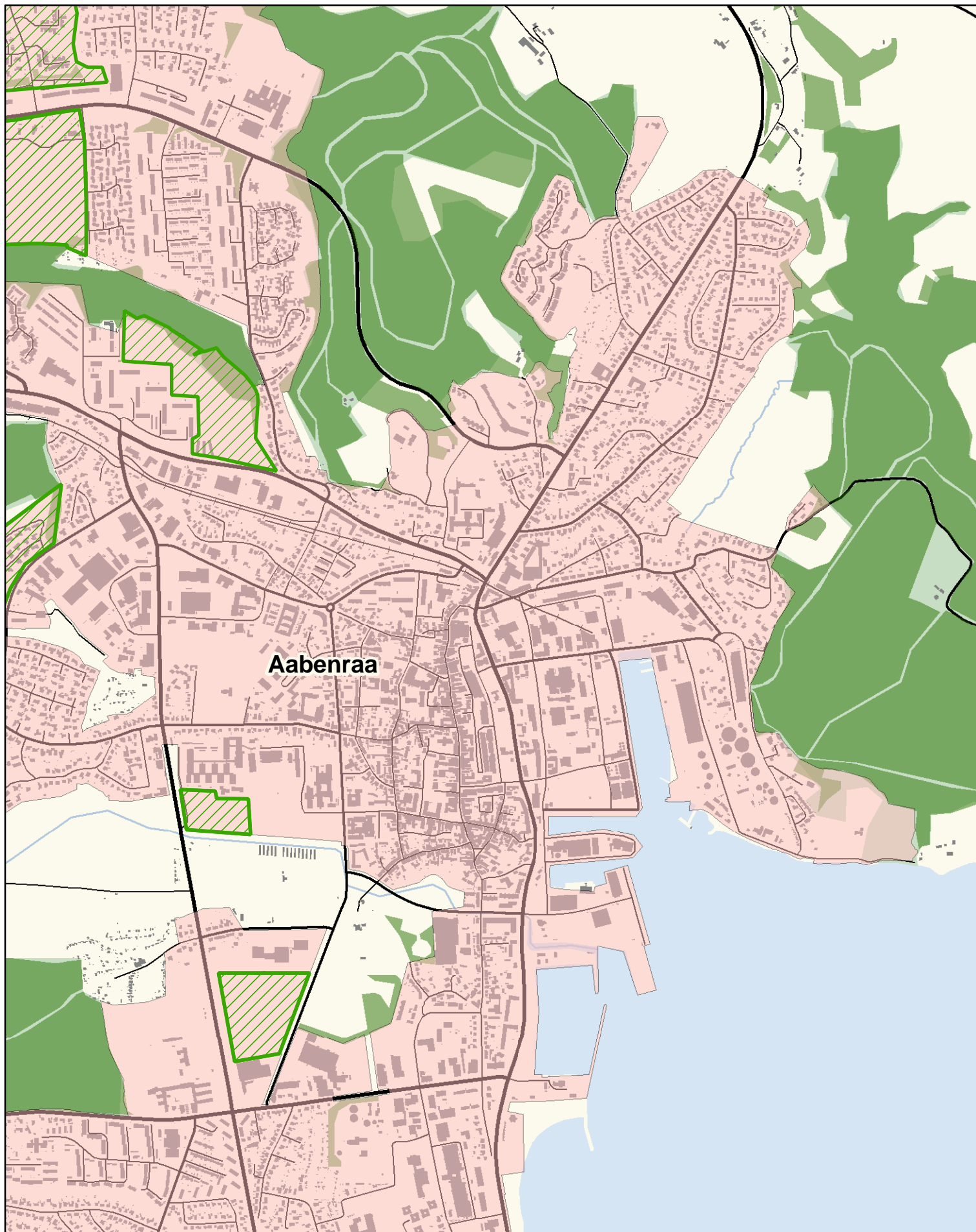


Aabenraa Nord-Vest Signaturforklaring



-  Arealer udtaget af områdeklassificeringen
-  Byzoner

Aabenraa
Kommune 

Teknik & Miljø
Plantagevej 4, Bov
6330 Padborg

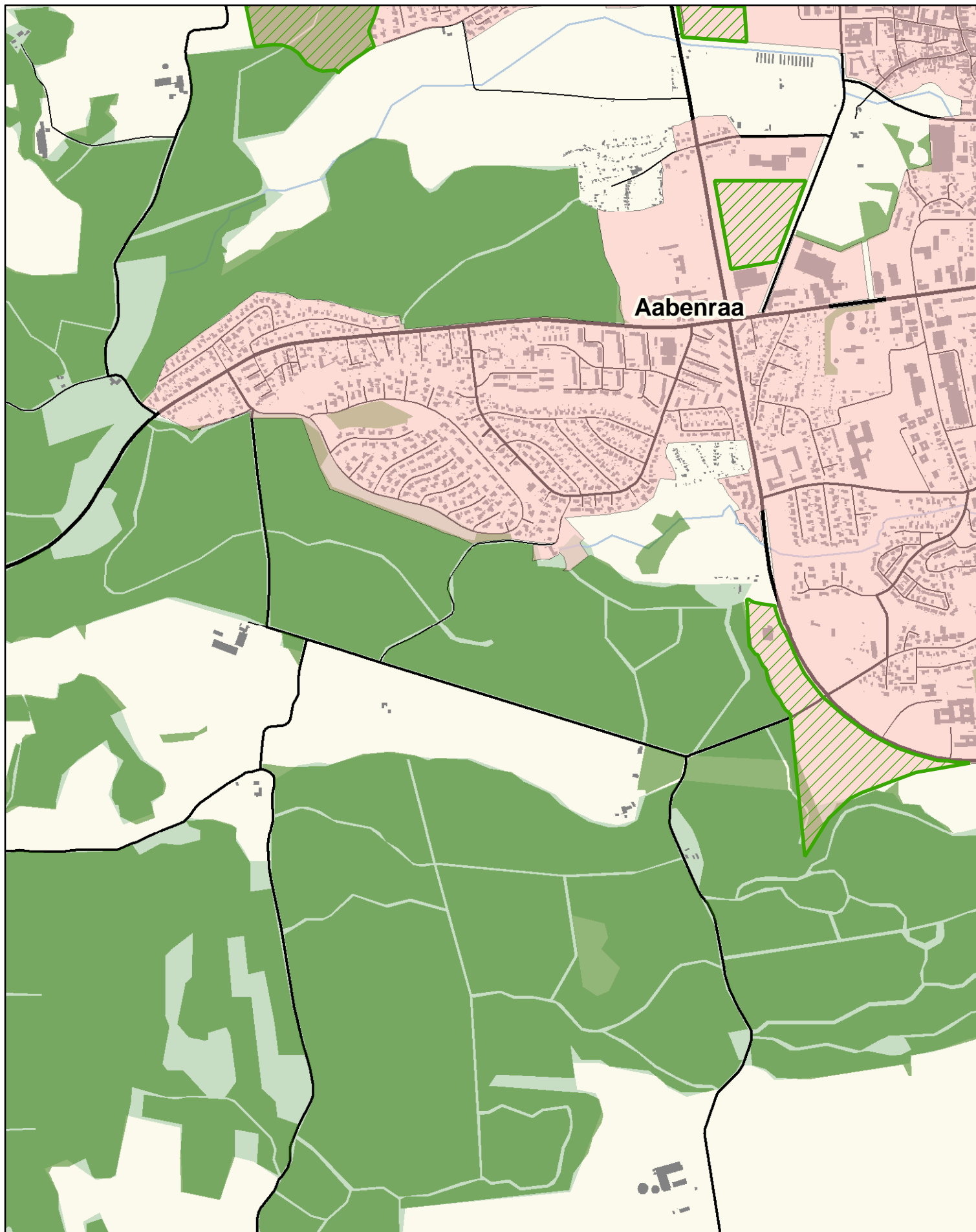


Aabenraa Nord-Øst.
Signaturforklaring



-  Arealer udtaget af områdeklassificeringen
-  Byzoner

Aabenraa 
Kommune

Teknik & Miljø
Plantagevej 4, Bov
6330 Padborg

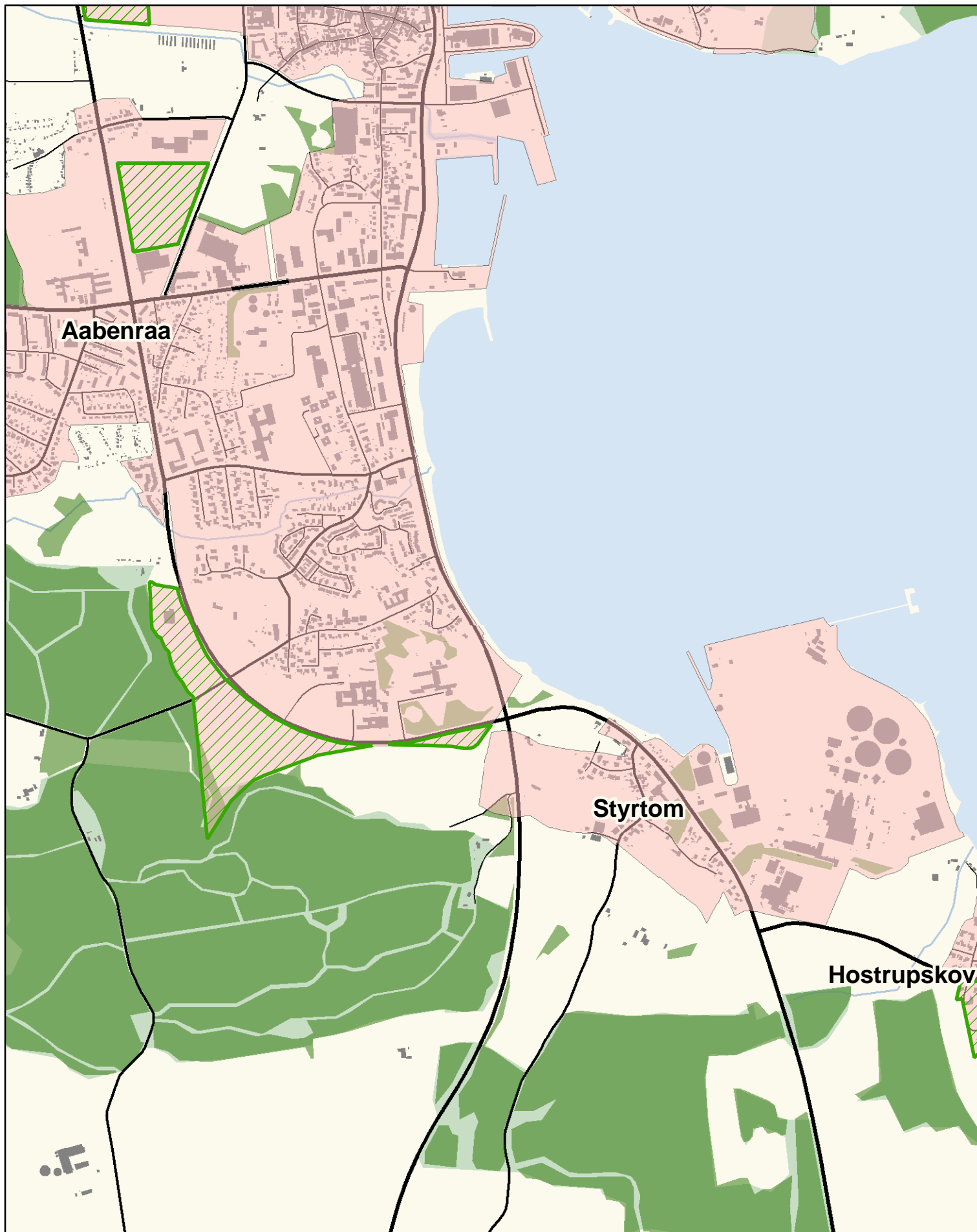


Aabenraa Syd-Vest.
Signaturforklaring



-  Arealer udtaget af områdeklassificeringen
-  Byzoner

Aabenraa 
Kommune

Teknik & Miljø
Plantagevej 4, Bov
6330 Padborg



Aabenraa Syd-Øst og Styrtom.
Signaturforklaring

-  Arealer udtaget af områdeklassificeringen
-  Byzoner

Aabenraa 
Kommune

Teknik & Miljø
Plantagevej 4, Bov
6330 Padborg