

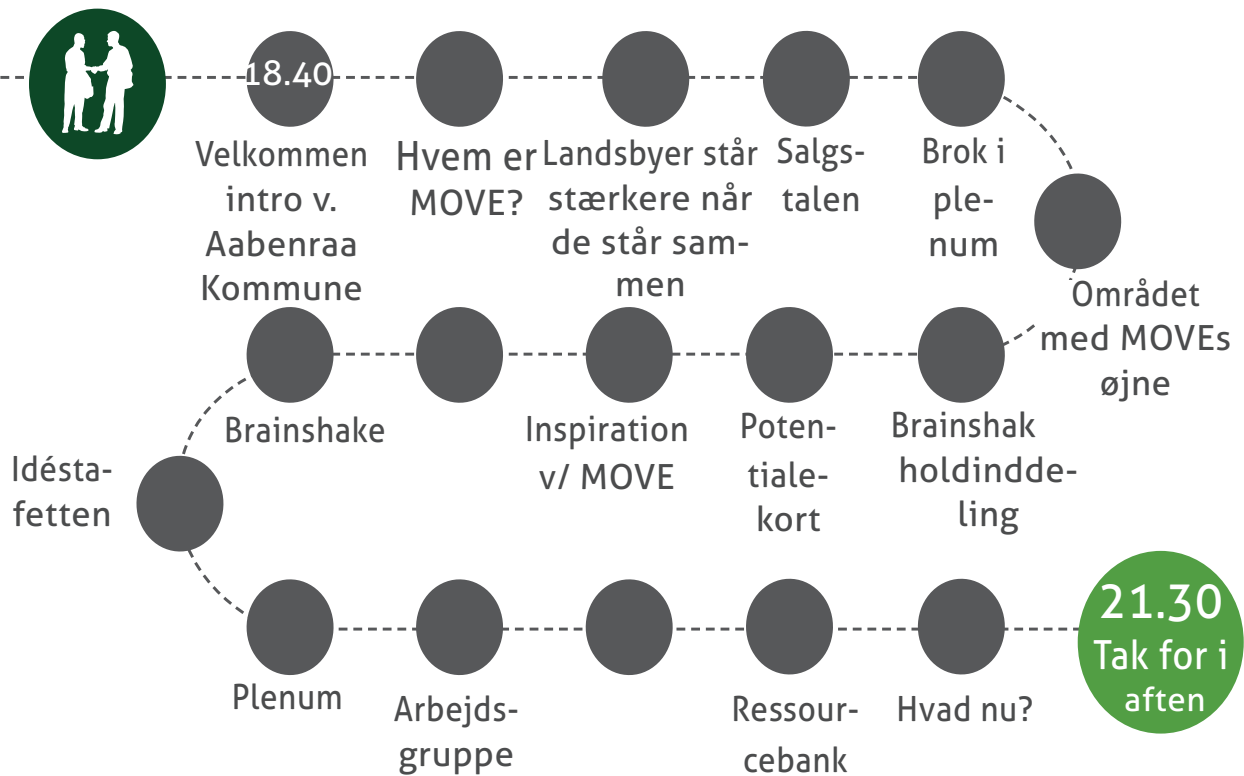
Opsamling

Borgermøde

02.10.2017

MOVE

Dagens program



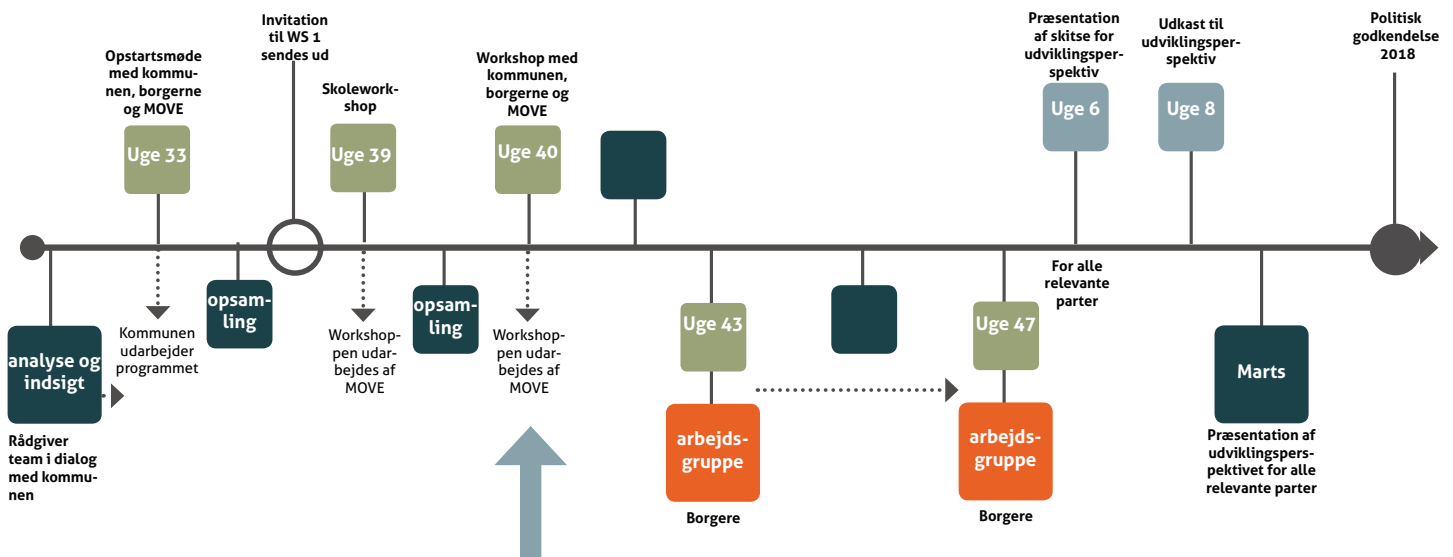
Opsamling workshop

Workshop for borgerne
Bylderup-Bov, mandag den 2. oktober
2017.

Aftenen startede med velkomst ved Philip Tietje hvorefter Helene Plet faciliterede workshoppen.

Målet for aftenens workshop var at få belyst områdets potentialer, som giver grundlaget for det videre arbejde med udviklingsperspektivet og at få

Procesforløbet:



MOVE

Hvad er en vision?

Visionen er det ønskede fremtidsbillede for området som Aabenraa Kommune og lokale aktører skal arbejde frem imod



*"Landsbyer står stærkere,
når de står sammen"*

Brok i plenum :)

Hele aftenen gennem var der en positiv stemning og en stærk arbejdsånd. Mængden af brok var meget begrænset, og det brok der var kunne bruges konstruktivt.

- Ubeboede huse (kontakt ejere)
- Bedre busforbindelser
- Kommune og drift er ikke for god
- Tilpasse brug af ressourcer alt efter stederne
- Åbning af genbrug om lørdagen
- Belysning af stisystemet ved plejehjemmet
- Kategorisering af veje og parkeringspladser
- Lånemuligheder på landet
- For dyre byggegrunde ift. i Aabenraa



Salgstale

Til borgermødet præsenterede Move de styrker og potentialer, man som udefrakommende ser i området. Derefter blev der ved bordene diskuteret og skrevet post-it om, hvad området kan og hvad borgerne er stolte af.

Der er bred enighed om at området specielt er præget af et stærk sammenhold og fællesskab blandt borgerne, et engageret og aktivt foreningsliv med gode institutioner og skoler til børn. Det er et naturskønt område med plads til ro og fred, men er samtidig geografisk godt placeret.

Områdets potentialer:

Smuk natur 35
Engageret og aktivt foreningsliv 23
Sammenhold 17
God skole/ flere skoler 17
Fællesskabet 11
Ro og fred 10
Gode fritidsmuligheder 7
Naboskab 7
Alle kender alle 6
Plads 5
Børneinstitutioner 5
God geografisk placering (Østkyst, Vestkyst, Hamburg, København, Flensborg) 5
Købmand 4
Slogsådalen 4
Nærhed 4
Hallen 4
Billige huse 4

Tryghed III
Friheden III
Idrætsmuligheder III
Komme hinanden ved III
Sammenarbejde III
Tæt på alt "For sig selv og alligevel tæt på alt" III
Bosted II
Friluftsbad II
Grænseland II
Mange frivillige II
Indkøbsmuligheder II
Gode stier
Butikker i nærområde
Infrastruktur i Rens og Bylderup Bov
Fredeligt
Historie
Oplevelser

Landsbykvaliteter
Gode mennesker
Mindretal
Lille samfund
Gode faciliteter
Højskoledage
Frisk luft
De historiske bygninger
Hjælpsomhed
Saksborg
Socialt
Roligt
Billige kontingenter
Beliggenheden
Området
Skøn lille by
Engageret borgere
Børnevenligt
Gode traditioner
Ingen forladte boliger
Hjælpsomhed
Ildsjæle
Landbrug
Tæt på motorvejen
Mange tilbud
Idyl
Overskuelighed
Kulturel mangfoldighed
Mangfoldighed i foreningslivet
Dejligt på landet

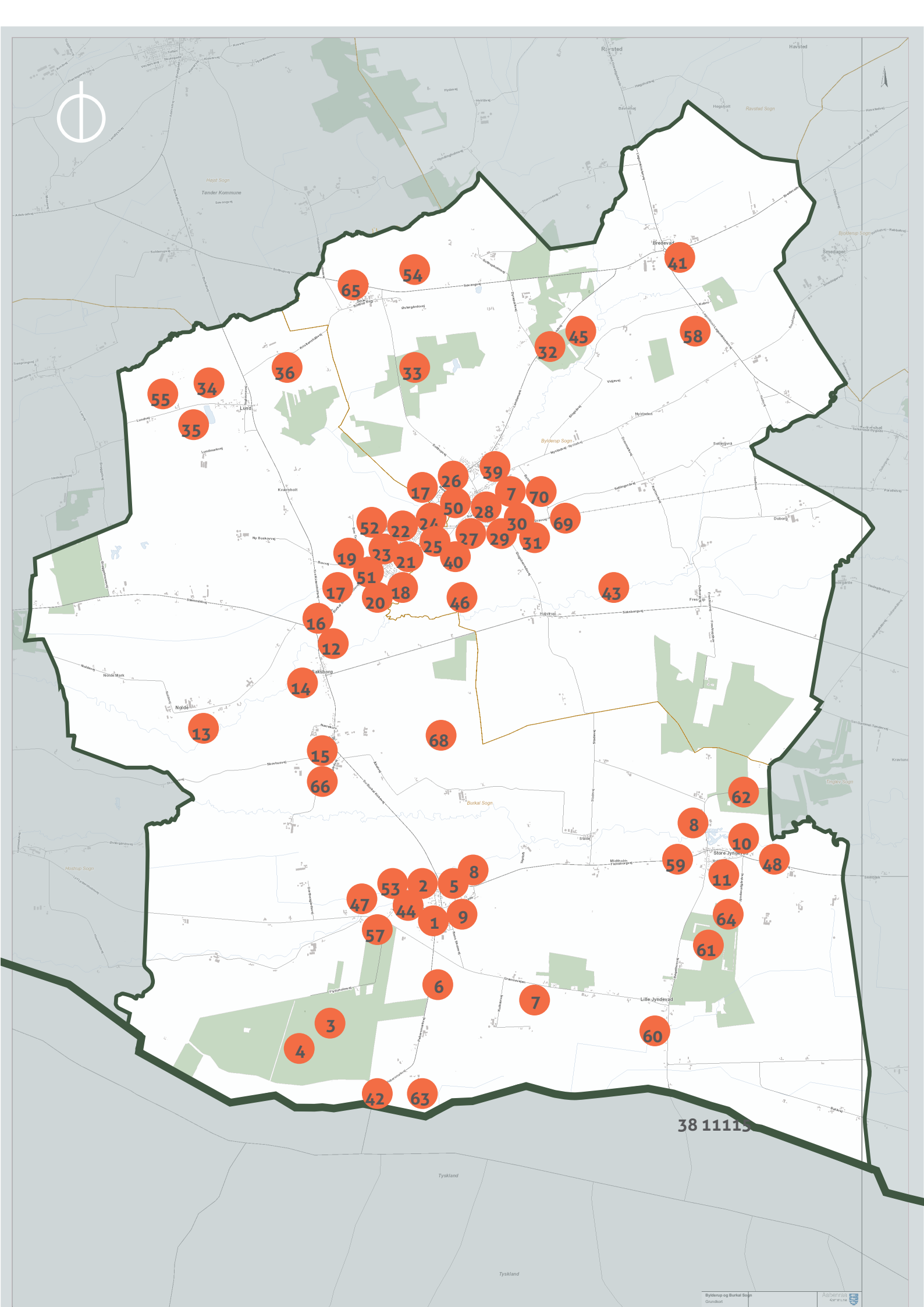




Smuk natur fylder mest hos borgerne

Potentialekort

- 1: Rhododendronhave
- 2: Fiskesø
- 3: Hedegård plantage
 - Cykel og vandreture
 - Hundeklub
- 4: Spejderhus
- 5: Rens museum
- 6: Rasteplads
- 7: Kolonisthus
- 8: Jynde vad mølle
- 9: Rens Multihus
- 10: Deutsche Haus
- 11: Dansk forsamlingshus
- 12: Kanosejlads
 - Åsystemerne kan bruges til kanoture
 - Større synlighed og tilgængelighed
- 13: Fødeby Emil Nolde
- 14: Deutsche Schule
- 15: Burkal kirke
- 16: Saksborg kro
- 17: Friskolen
- 18: Gang og løbesti
- 19: Rideskole
- 20: Spejderhus og lejrplads
 - Samlingssted for unge
- 21: Plejehjem
- 22: Krolfbane
- 23: Legeplads og fodboldbane
- 24: Bibliotek
- 25: Torv
- 26: Brandstation
- 27: Frøsti, Slogsåsti
 - Bevare gamle markveje og stisystemer
 - Albuerum og karisma
- 28: Bylderup kirke
- 29: Slogs Herreds Hus
- 30: Skole
- 31: Idrætscenter
 - Samlingspunkt for flere aktiviteter evt. bibliotek, kultur, teltpladser til turister på cykel eller vandreture og til brug ved stævner
- 32: Lendemark skov
 - Sø Shelter bålsted, å...
 - Tereng Bande, Selters
- 33: Naturområde
- 34: Lund flugtskydning
 - Lav eventuelt en tribune
- 35: Lund sø
 - Fantastisk naturområde som ikke benyttes, da det ikke er tilgængelig
- 36: Kristianshåb kro, camping
- 37: Frestrup skov
- 38: Naturbørnehave
- 39: Kindergarten
- 40: Børnehaven Blæksprutten
- 41: Mindelunden
- 42: Den tyske grænse
 - Hvis man bor i Bylderup Bov er der ikke langt til storbyer som Flensburg, Hamburg og Luft-havnen
 - Aabenraa og Tønder er i overkommelig afstand
 - Samarbejde på tværs
 - Grænsehandel
- 43: Åsystemerne
 - Fiskeri
- 44: Gendarmgården
- 45: Menighedsrådets skov
 - Forhindringsbane
- 46: Kineser Bro Stien
- 47: Kanosejlads
- 48: Sønderå dalen
- 49: Forsamlingshus
- 50: KomBarDo
- 51: Købmand
- 52: Diverse håndværk
- 53: Dambrug
- 54: Kroghs plads
- 55: Lund Mergelgrav
 - "Log Nes uhyret"
- 56: Shelterplads
- 57: Bed and Breakfast
- 58: Genbrugsstation
- 59: Bopladsen
- 60: M. C. Jynde vad
- 61: Vandrer og cykelruter
- 62: Skovområde
 - Skovcykelruter
- 63: Gendarmstien
 - Genetablering
 - Samarbejde med Tønder kommune
- 64: Barfodshave
- 65: Noahs ark
- 66: Præstegård
- 67: Torv
- 68: Stort potentiale for jagt i området
- 69: Jernbanen
 - Kan laves om til cykelsti
- 70: Byggegrunde og tilflytning



38 1113

Idéstafet

Idestafetten var en roterende gruppeøvelse, hvor borgerne sammen skulle komme med ideer til, hvordan de kan udvikle området til glæde for borgere, tilflyttere og turismen. Derudover var der forslag til et nyt fælles navn for hele

NATUREN - Åerne

- Udnytte åers potentialer og miljøet omkring
- Adgang til kanoer (låne)
- Kanoudlejning
- Reetablering af snabel projekter/laksetrappe ved St. Jyndevad mølle
- Udvikling af åer og fiskefaciliteter
- Lystfiskeri som også skal markedsføres i Tyskland, lokal lystfiskeriforening
- Bygge broer af genbrugsplast
- Bedre udnyttelse af naturen: Friluftsliv, Å systemet, kano, overnatning, lystfiskeri II
- Fiskepladser og stier
- Kanoplader og bedre muligheder for optagning/nedsætning II
- Laksetrappe i Jyndevad
- Logistkløsning (nemme måder at leje evt. kanoer – mobilepay og finde nemme måde at komme retur til udlejningen)
- Ornitolog konkurrence (fugle) i enge og omkring åer

NATUREN - Overnatning

- Teltpladser inklusiv bålpladser og gerne i forbindelse med åløb II Flere shelters forskellige steder, f.eks. langs åen. I den forbindelse udnytter miljøerne langs åerne ved at lave fugleparadis med udligstårne eller fiskeparadis med gang/broer. II
- Bygge majshytter/shelters
- Shelters, overnatningsmuligheder ifm. Fester, eventuelt huler?
- Nye overnatningsmuligheder med toilet og bad (Hytter ved hallen)
- Overnatningsmuligheder (forskellige niveauer: shelters, camping, værelser) II
- **STIER & TRAFIK**
- Jernbanen fra Tinglev til Tønder kunne laves om til stiforbindelse med overnatnings-

muligheder og oplevelser undervejs

- Gendarmsti reetableres
- Bedre skiltning af stisystemer, men også mere sammenhængende i forbindelse med spisemuligheder og overnatninger. Jernbanesporet kunne være en ide at integrere i stisystemet. Stisystem på bestemte å-strækninger
- Flere cykelstier (For både turister, skoler og fritid)
- Samlet stisystemer
- Landsbybus, kørsel til indkøb for ældre borgere, for unge til aftenskoler, til idræt, til skydning
- Fleksible trafikløsninger – gratis buskørsel, flextrafik for folk uden kørekort og flere busafgange
- Gode busforbindelser (fælleshus/selvkørende bus/Flex bus) II

HISTORIEN

- Jernbane til sti – Koble til Tønder
- Fjerne jernbanen Laves om til cykelsti/gangsti IIIII
- Danske tyske historier
- Sælge vores historie om det Sønderjyske samt dansk/tysk
- Flere infotavler (med vores historie)

TILFLYTTERE/nye "Kolonister"

- Aktivitetsfolder (papir) som kan deles ud bl.a. til EDC-Nybolig osv til nye i området, med henvisning til www.Bylderup-bov.dk og til øvrige lokale hjemmesider
- Samarbejde med grænselandet
- Billige byggegrunde
- Øge opmærksomheden overfor potentielle tilflyttere
- Byde tilflyttere målrettet velkommen -fast velkomstprogram, metorordning f. eks. Børnefamilier møder børnefamilier

AKTIVITETER

- Rappelling på silo
- Tarzanbane
- Siloer, klatretårn, område med street-

dance (aktiviteter)

- Gamer event/LAN party (eventuelt mobilt fra by til by)
- Flere legepladser II
- Udendørs motionsredskaber II

FORSKØNNELSE

- Byforskønnelse, blomsterløg i alle byerne eller en anden form for blå "tråd"
- Kornsiloeer med kunstudsmykning + klatrevæg + udsigtspost på toppen og inddragelse af omkringliggende areal III
- Frugthaver ved nedrevet bygninger
- Håndhæve overfor kommunen at fortovene skal holdes rene
- Væk med faldefærdige huse/nedrivningspuljen II
- Sankehaver, frugttræer på tomme byggegrunde efter nedrivning af gamle bygninger, f. eks. I Sottrup
- Landsbyedel
- Ansigtssløft af bygninger i området – vil også være med til at gøre det mere attraktivt at flytte hertil
- Bedre pleje af grønne områder

FÆLLESSKAB

- Fælleskoordinering af aktiviteter (eksempelvis via fælles hjemmeside/kalender) II
- Foreningsnetværk
- Fælles hjemmeside for hele området
- Værested for unge
- Tættere samarbejde med foreningslivet
- Bedre samarbejde på tværs af danske og tyske folkeskoler
- Sætte foreningslivet på tværs af landsbyerne og bedre fordeling af tilskud
- Fælles landsbyapps
- Fællesarrangementer mellem de 3 skoler
- Øge kendskabet til hinandens lokalområder

ARRANGEMENTER & EVENTS

- Spisested i bunden af siloen
- Duatlon – attraktive cykle- og løberuter (Triatlon med løb, cykel og kano)
- Kartoffelkonkurrence/festival, snapseklub, madfestival med lokale fødevarer II
- Arrangement der involverer alle byer i området, såsom loppemarked der involverer alle byerne
- Torveudvalg, flere aktiviteter på torvet
- Event stafet fra by til by
- "Kartoffel hatte" II
- Samarbejde om aktiviteter
- Torveudvalg, der skal sikre aktivitet på torvet
- Byttemarked for børn
- Americaner træf (Biler/motorcykler)
- 50'er og 60'er musik
- Åben skolen så den også kan bruges om aften og i weekenden
- Kulturelle arrangementer på torvet i Bylderup-Bov (Teater, musik, tryllekunstner m.v.)
- Speciel Sønderjysk madkultur med lokale fødevarer – samarbejde mellem lokale fødevarereproducenter
- Dyrke Emil Nolde
- Triatlon cykling + kajak + kano
- Eventstafet – by til by
- Landsbydyst (Spil over grænsen) som arrangeres på skift af byerne

DIVERSE

- Gamle erhverv i gang igen i Bylderup
- Erhvervsudviklingsplan – området ved det gamle slagteri – hermed holdes gang i skoler, daginstitutioner, foreningsliv og erhverv
- Elektronisk infotavle
- Byggetilladelse i landzonen
- God internetforbindelse

Skal jeres område have et navn?

- **NAVNE DER RELATERER SIG TIL ÅERNE**

- Ålandet
- Åland
- Sønder Å dalen
- Landet mellem åerne
- Åklyngen Sydvest
- Ådalen Sydvest
- Grænselandets ådal, hvor du kan se en hare løbe i 14 dage
- Sønderåen (åen går gennem hele området)

•

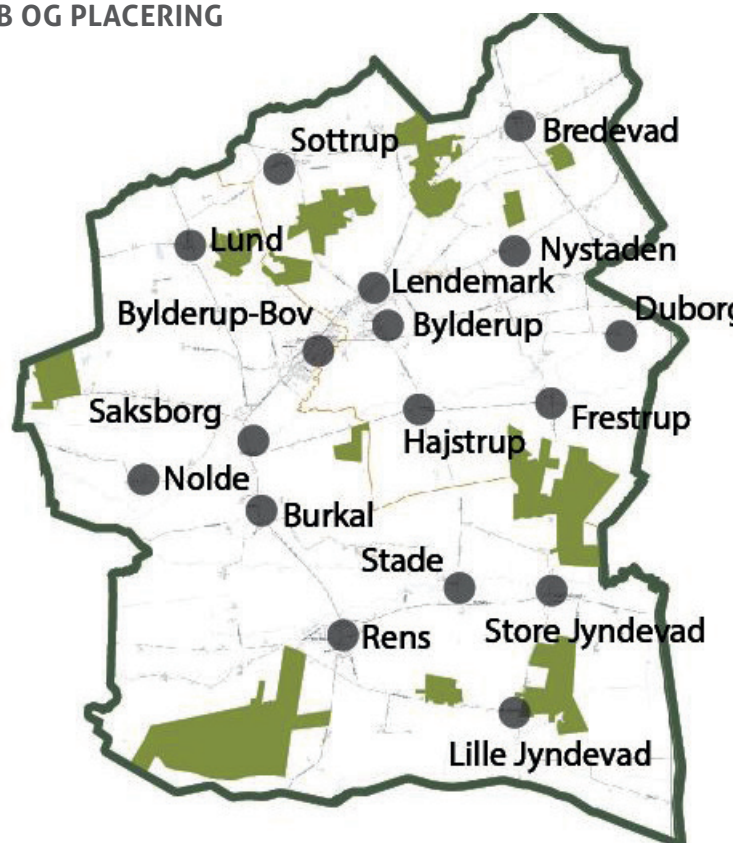
- **NAVNE DER RELATERER SIG TIL GRÆNSEN**

- Klyngen ved grænsen
- Vi går lige til grænsen
- Porten til Europa
- Kolonisterne

•

- **NAVNE DER RELATERER SIG TIL FÆLLESKAB OG PLACERING**

- Å Æ Lan (På landet)
- Sydvest + et tilhørende navn
- Naturperlen i Sydvest
- Byerne i Sydvest
- Fællesskabet Sydvest
- Bedst i Vest! (Aabenraa kommune)
- Slogsherred II
- Hjertet af Sønderjylland
- Det originale Sønderjylland
- Vi er så langt ude og dog så tæt på!



Udarbejdet af MOVE arkitektur ApS
Nørregade 65
6700 Esbjerg

I samarbejde med Aabenraa Kommune
og borgerne i området.
Oktober 2017

MOVE