



på tværs!



Løjt Kirkeby Byudviklingsplan

Referat workshop 2



på tværs!

på tværs af byen!

på tværs af landskabet!

på tværs af generationer!

på tværs af kultur!



binde sammen

Indledning

Ved Christina Olsen fra MOVE arkitektur

Udviklingsplanen for Løjt Kirkeby skal skabes med baggrund i en grundig proces med afsæt i en grundig analyse af stedet foretaget af MOVE – Løjt Kirkeby set med faglige øjne med et historisk perspektiv og med fokus på landskabet, byen, beboer og den særlige egn og historie Løjt Kirkeby er en del af. Samt de forudgående rapporter som beboere i Løjt Kirkeby har arbejdet på løbende siden 2002.

Anden del er selve udviklingsplanen, indledt med et uddrag af den borgerproces, som kommer til at danne baggrund for selve planen. En overordnet vision, strukturplan og indsatser hvor 2 delprojekter er skitseret lidt mere detaljeret samt forslag til en lang række tiltag som beboerne i Løjt Kirkeby selv kan være med til at udarbejde. I forbindelse med udviklingsplanen søger Aabenraa Kommune statslig støtte til områdefornyelse. Derudover kan både lokale borgere og kommunen løbende søge støtte til projekterne hos relevante puljer og fonde. Kommunens landsbycoach Karsten Gram, kan bistå med vejledning ved lokale ansøgningsinitiativer. På workshop 2 deltog 40 borgere fra Løjt Kirkeby. Der afholdes borgermøde den 9 november fra 19 til 21, på Løjt skole.

Videre forløb

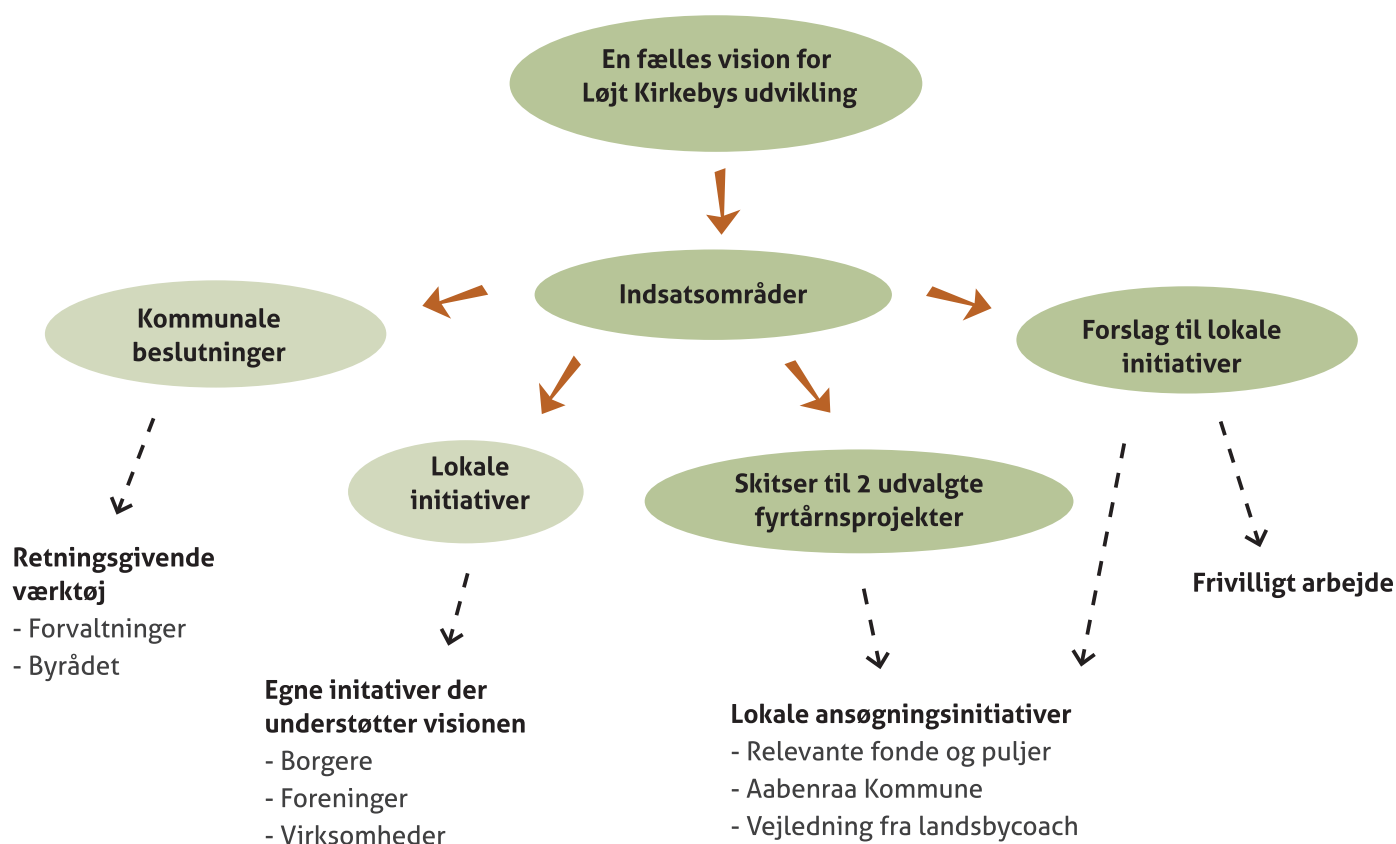


Illustration – Anna Bruhn Clausen Aabenraa Kommune

bottom up - proces

"Det handler om at finde det bedste i mennesker og deres omgivelser" (D. Cooperrider)

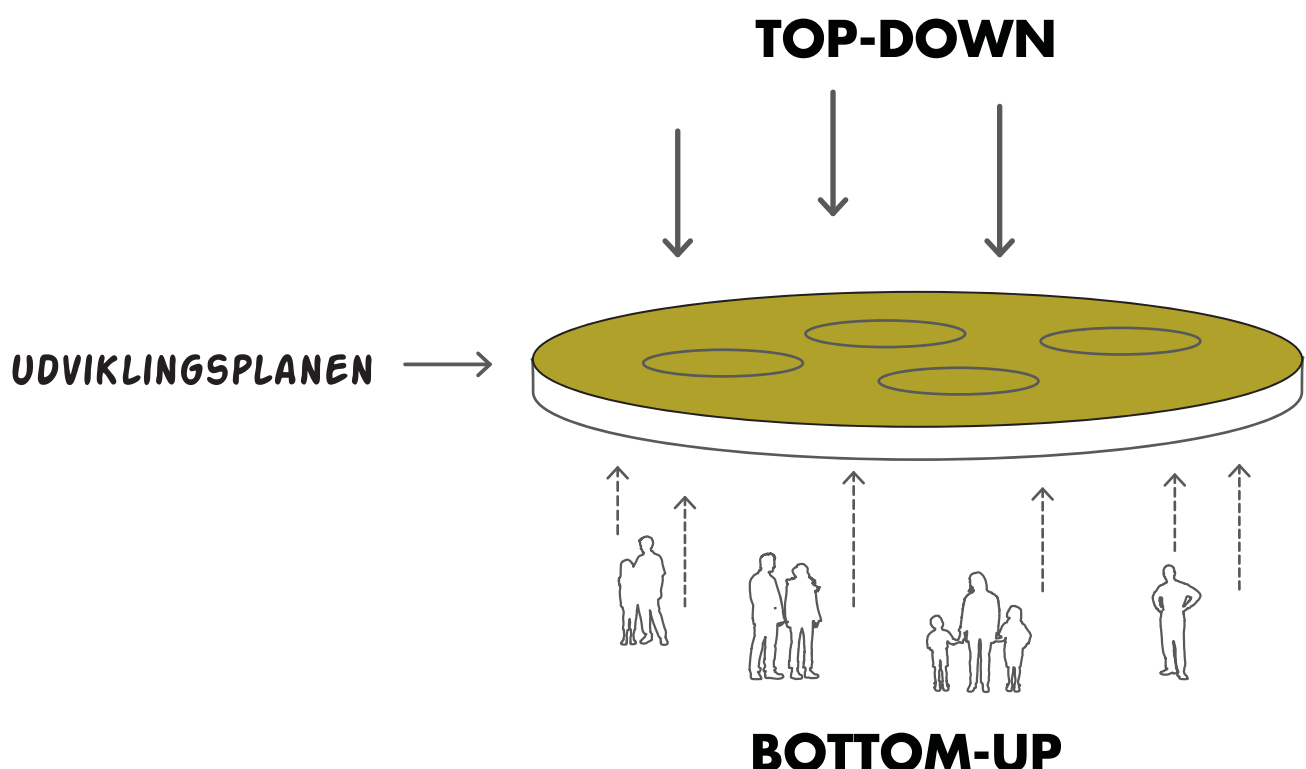
For at finde det bedste i mennesker og deres omgivelser, kræver det, at vi afholder processer der involverer jer som beboere, for dermed at få de bedste værktøjer til at skabe nyt design ud fra både stedets og menneskenes potentialer!

Gennem positivt nærvær og en anerkendende ånd mobiliseres de menneskelige ressourcer - i som beboere vokser gennem processen og udviser stolthed, engagement og ejerskab - dette er kernen i "Bottom-up".

Bottom up er alt det i som beboere selv kan gøre for at støtte op om udviklingsplanen. Men processen omhandler ikke udelukkende jer som beboere, mange flere led skal involveres for at sikre ejerskab til planen på flere niveauer.

Med udgangspunkt i god planlægning af processen, forankres projektet hele vejen rundt, hvilket skaber de bedste betingelser for projektudvikling og realisering. Essensen er at finde balancen mellem "TOP DOWN" og "BOTTOM UP"!

**"EN GOD PLAN ER ET FÆLLES
PROJEKT MED SYNERGI MELLEM
TILTAGENE STORE SOM SMÅ!"**



Notater fra 1. arbejdsgruppemøde

Med afsæt i ideerne fra workshop 1 blev der gået til stålet i arbejdsgruppen og vi kom lidt dybere ned i hvilke muligheder og udfordringer der ligger i de forskellige retninger. Anna Clausen fra Aabenraa kommune fremlagde, med udgangspunkt i trafikanalyser og politiske beslutninger, hvorfor omfartsvejen ikke bliver en del af den kommende udviklingsplan. Hun beskrev samtidig hvilke markante faktorer der skal i spil for at en omfartsvej overhovedet kommer på tale i fremtiden. Der blev henvist til uddybende materiale på hjemmesiden "Byudviklingsplan for Løjt Kirkeby". Som findes på aabenraa.dk



arbejdsgruppen

Jørgen Hoeck
Marianne Kondrup
Gerhard Kinze
Keld Lembke-Jensen
Eigil List
Kaj Schmidt
Mogens Ravn
Hans Peter Kristensen

Dan Albjerg
Bo H. Iversen
Heidi Jakobsen
Kirstine Krag
Johannes Krag (elev i 6. klasse)
Katrine Callesen
Kim Brydesen
Lars Krag Andreasen
Axel Garrido Rosenvinge (gymnasieelev)

Bevægelse



YNDLINGSSTEDER



VANDRESTIER (LØBERUTER)



CYKELSTIER



RIDESTIER



ØNSKE OM NYE STIER

123 Cykler – prioriteret i forhold til nye ruter.

Da cykelruterne var prioriteret højt på første workshop, arbejdede arbejdsgruppen videre med ideerne, så vi fik sat en prioritering på de mange gode indspark. Forbindelserne til strandene er ikke glemt men falder umiddelbart uden for byområdet, de vil blive nævnt i udviklingsplanen.





2 Cykelstønske til børnehave og Sandsker

Sharedspace sikker synlig cykelvej

"Hundklem"

ønsket et amlingssted

1 Cykelsti til skole

vikingerområdet

alvø og
udsigt til Kalvø

Ildenbjerg

Fulgeland

til Sandskær

udsigt til Fyn

Trampestien

Kælkebakke

Bænk

Udsigt

til Loddenh

Kælkebakke

Bænk

Legepladsen

til Blåhøj

Notater fra workshop 2

- **NYT FRA KOMMUNEN ANNA CLAUSEN:**

- Status på omfartsvejen, med udgangspunkt i trafikanalyser og politiske beslutninger, hvorfor omfartsvejen ikke bliver en del af den kommende udviklingsplan. Hun beskrev samtidig hvilke markante faktorer der skal i spil for at en omfartsvej overhovedet kommer på tale i fremtiden. Der blev henvist til uddybende materiale på hjemmesiden "Byudviklingsplan for Løjt Kirkeby". Som findes på aabenraa.dk
- Cykelinitiativ - skolecyklng Gennner, hvor det handler om at få flere til at tage cyklen, interesserede frivillige kan skrive til Anna (abc@aabenraa.dk)

- **ANALYSE AF LØJT KIRKEBY MIDTBY V. MOVE**

- **FREMTIDENS LØJT STOREGADE**

- (se referatet side 10 til 11)

- **IDESTAFET ARBEJDE MED 5 SPØRGSMÅL**

- (se referatet side 13 til 24)

De 4 temaer

- **MÅL, IDENTITET OG BRANDING**

- **BEVÆGELSE OG INFRASTUKTUR**

- **BOSÆTNING OG LANDSKAB**

- **BYENS HJERTE**

På workshop 1 behandlede vi de 3 første temaer, så på workshop 2 var fokus på Byens hjerte.

Brok



BROKKENS PARKERINGSPLADS

brok er også en ressource, som danner grundlag for den fremtidige plan

- Folk er for dårlige til kun at parkere på parkeringspladserne – adfærd
- Ny bebyggelse langs Bodumvej mangler overgang til cykelsti
- Asfaltering af hovedfærdselsårene bør prioriteres frem for villavejene
- Det roder på fortovene i byen
(hvad kan KIS hjælpe med – opfordring til lokalrådet)
- Der mangler lys på cykelstierne

Punkterne fra WS 2 lægges sammen med dem fra WS 1.

Løjt Storegade i fremtiden

DE 4 ORD SOM GERNE MÅTTE BESKRIVE FEMTIDENS LØJT STOREGADE



Generelt om Storegade:

- Sammenhængende by forløb
- Sammenhæng IIII
- Aktiviteter III
- Grønne områder
- Smuk strøg/torv
- Blomster/grønne kummer
- Grønt bymidte
- Grønne pladser
- Oplevelse
- Aktive mennesker
- Aktivt samfund
- Et sted man har lyst til at tage ophold
- Samlingssted
- Aktivitetets steder/huse
- Liv III
- Byrum
- Plads
- Torve – fornemmelse med grønne plæner, træer, buske, handel, aktivitet
- Flere træer
- Butikker
- Flere små butikker
- Bedste familiemiljø i AAK
- Løjt by lige så smuk som Løjtland
- Indbydende ankomst – II
- Smuk indgang til Løjt
- Små landbrug med dyrehold længere inde i byen
- Visuel nydelse
- Natur
- Handel - III
- Man føler sig velkommen
- Sikkerhed
- Nærhed
- Idyl/charme – IIIIIII
- Hygge IIII
- Her vil jeg være
- Præsentabel
- Præsentation af byen - Byens ansigt II
- Sælge byen
- Åbent II
- Rent II
- Vedligeholdt - III
- Menneske venligt
- Stolthed
- Resultat af samarbejde
- Landbymiljø II
- Ny intim belysning
- Opholdsarealer
- By i udvikling

* III beskriver hvor mange der har skrevet det samme ord

Om huse-arkitektur:

- Interaktion af de nye bygninger i det gamle
- Bevar de gamle bygninger
- Pænere huse II
- Vedligeholdte huse (farver)
- Bevarelse af gammel bydel
- Bevarelse
- Huse hvis arkitektur passer ind i bybilledet

Om trafik (funktion):

- Cykler
- Cykler over alt
- Cykler fodgænger belægning
- Hastighedsdæmpende
- Belægning af bedre kvalitet
- Gå venlig gade
- Pænt fortov og asfalt så både børn og ældre kan færdes trygt gennem byen
- Levende vej
- Langsom trafik
- Fodgænger felt v/Brugsen og v/Brunbjerg marken
- Ryddet for sne om vinteren
- Rolig trafik
- Gående cyklende og biler
- Masser af liv – rød belægning
- Trafik venlig II
- Belægning (vej – fortov – cykler)
- Ens belægning - brosten
- Sikkerhed trafik III
- Trafiksikker
- Hul fri
- "Broager" – uden gennemkørende trafik



5 spørgsmål

SPØRGSMÅL 1:

"DE 2 POLER"

hvordan udnytter vi de 2 aktivitets centre bedst?
(Kulturtorvet og Aktivitetspladsen)

SPØRGSMÅL 2:

"EN GAMMEL DRØM"

hvad er Aktivitetspladsen og Skolegade (campus)

SPØRGSMÅL 3:

"MEGET MERE KULTUR"

Hvordan er kultur- og handelstorvet i fremtiden?

SPØRGSMÅL 4:

"LANDSKABET HELT IND I BYEN"

Det grønne hjerte, hvad og hvordan?

SPØRGSMÅL 5:

"MED AFSÆT I ALT DET I KAN GØRE"

Hvad kan i som beboer selv gøre for en skønnere midtbyen?

De 5 spørgsmål er baseret på en grundig analyse af stedet og de forudgående rapporter som både kommunen og beboerne i Løjt Kirkeby har udarbejdet.

Spørgsmål 1:

"DE 2 POLER"

HVORDAN UDNYTTET VI DE 2 AKTIVITETS CENTRE BEDST

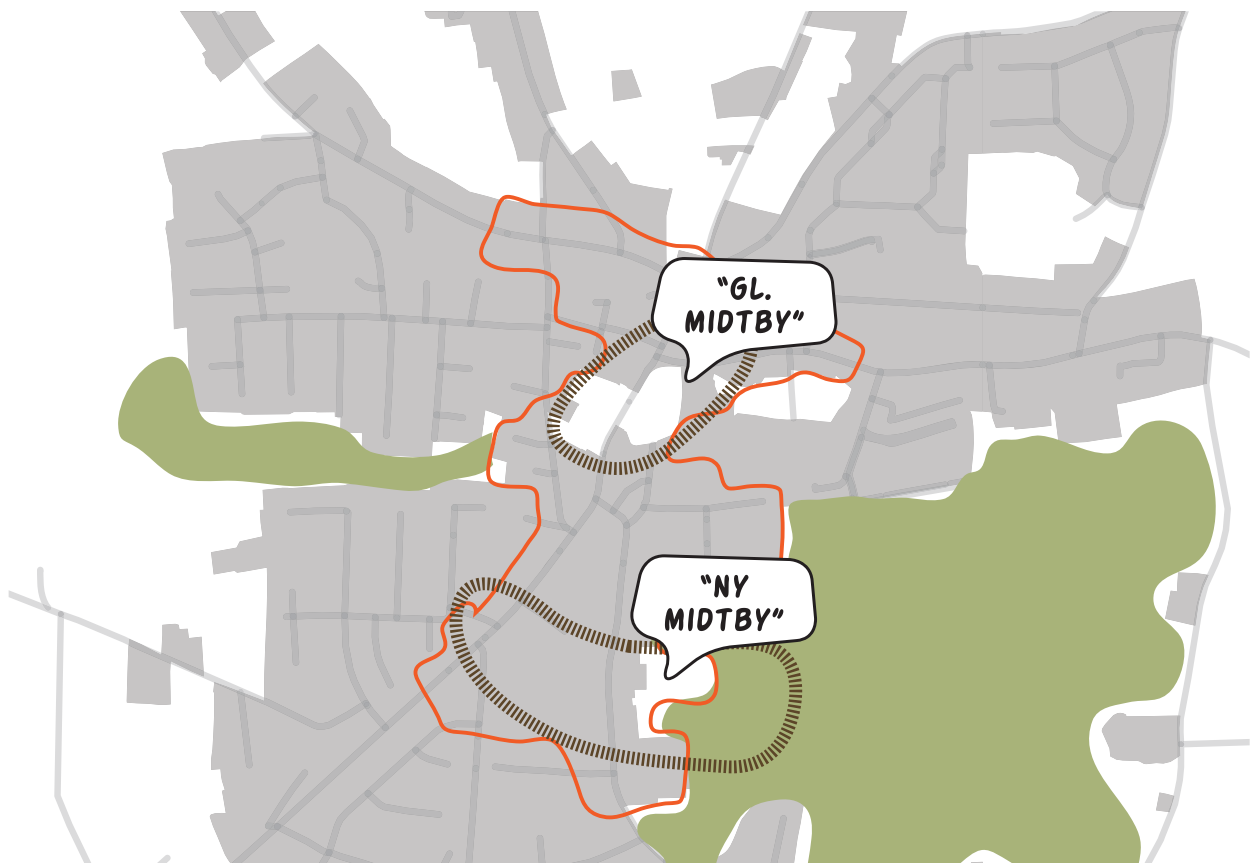
KULTUR, FRITID, AKTIVITET,
SPORT, SAMMENHOLD.....

- 1 - Skabe to stærke centre med hver deres "fokus" (9)
- Skabe fysisk sammenhæng mellem de to

To klare definitioner:

Kirken, kultur,
forsamlingshus og Brugsen

Skole, hal, naturen



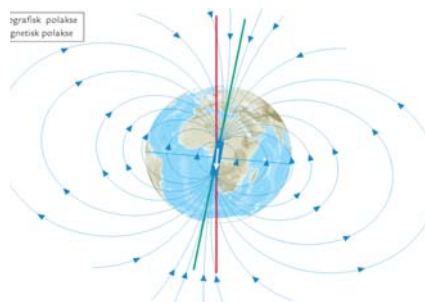
1. Kirken, kultur –og forsamlingshus, brugs

- Kultur, ophold
- 3** - **Gentænke huset som kulturhus og dagligt værested (7)**
- Anderledes koncerter i kirken (1)
- Bruge forsamlingshus som ungdomshus om aftenen
- Ridebane i midtbyen (1)
- 4** - **Plads med genforeningsstien til "lørdags-marked", sælge/dele "varer" (markere feltet på asfalten på Nørregade i skibsmaster, lanterner, signalflag (så det lokalhistoriske bruges) (4)**
- 2** - **Fælles integreret opholdssted – samme lokale til pensionistforening og unge (9)**
- Ungdomshus styret af lokalsamfundet f.eks. efterlønnen

2. Skole, hal

- Skaterbane (ved hal, evt. Lykkevej)
- 5** - **Generationshus ved hallen (3)**
- Sport, fysiskaktivitet
- Fitness i hal
- "Gå til og fra" aktiviteter (2)
- Ungdomshus i hal/på aktivitetspladsen – hænge ud sted
- Skolen skal bruge aktivitetspladsen i skoletiden

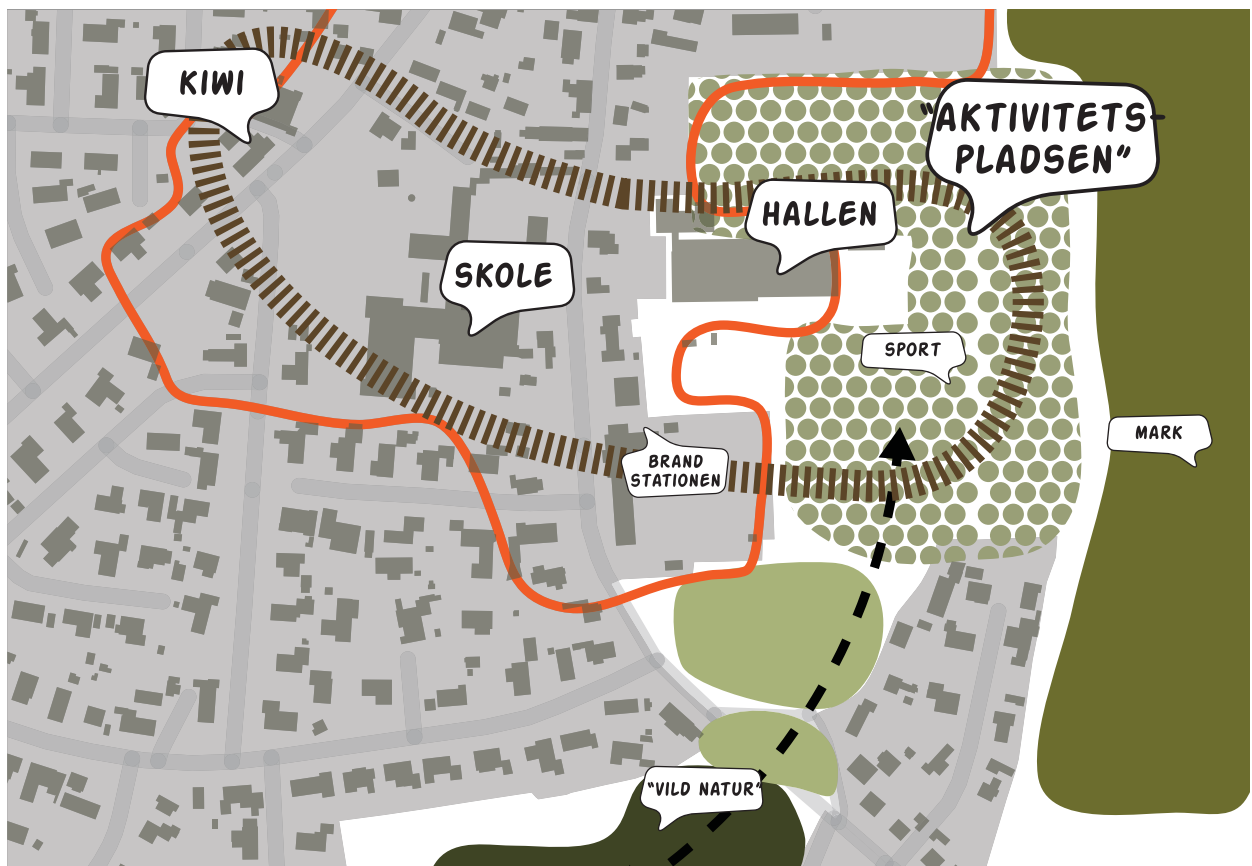
● top 5



Spørgsmål 2:

"EN GAMMEL DRØM"

HVAD ER
FRITIDS OG
AKTIVITETSPLADSEN
(CAMPUS)
ET SMUKT STED, SKATE,
BOWLE, PARCOUR.....



- Mødested for unge (forudsættes at det ene hus fjernes) (5)
- 1** - **Aktiviteter, skater, motion, trampolin, fitnessredskaber (17)**
- Det ene hus kan evt. anvendes til aktiviteter (3)
- Trafik
- Sharedspace (4)
- Udendørs aktiviteter (4)
- Belægning af bølgen (4)
- 3** - **Sammensmeltning af skole og hal – rum i mellem (15)**
- 5** - **Brandstation flyttes, bygning inkluderes ind i området (9)**
- Indtænke skolen og oens område ind i byen, pga. de er lidt isoleret og "lukket" nu
- Lukker Skolegade omkring skole og hal – inspiration fra Højre Kolstrup
- Åbne de forskellige steder op – eks. Multibanen er gemt væk
- Modstand mod at fjerne læhægn – lyddæmpning /blæst. De er lægivende og for skønnede. Grønne hegn giver smuk lyddampning omkring multibanen (1)
- Samlingssted hvor man kan mødes på tværs af generationer, sidde sammen. "Madpakkehus" – læsejl, små øer (1)
- Multifunktionelle arkitekturer evt. mad/drikkeautomater på stedet
- Flere frugttræer ved hallen & skolen til fri afbenyttelse (2)
- 2** - **Sammenhæng mellem hal og skole er vigtig – så der er flere funktioner i området (skate, samtale-muligheder) (16)**
- Ungdomshus i "legestuehus" (4)
- **Hallens facade mod skolen forskønnes (8)**
- 4** - **Hallen renoveres, åbnes op så aktivitetspladsen trækkes ind i hallen (4)**
- Frivillige som er i området og hjælper til a'la "Natteravn"

● top 5

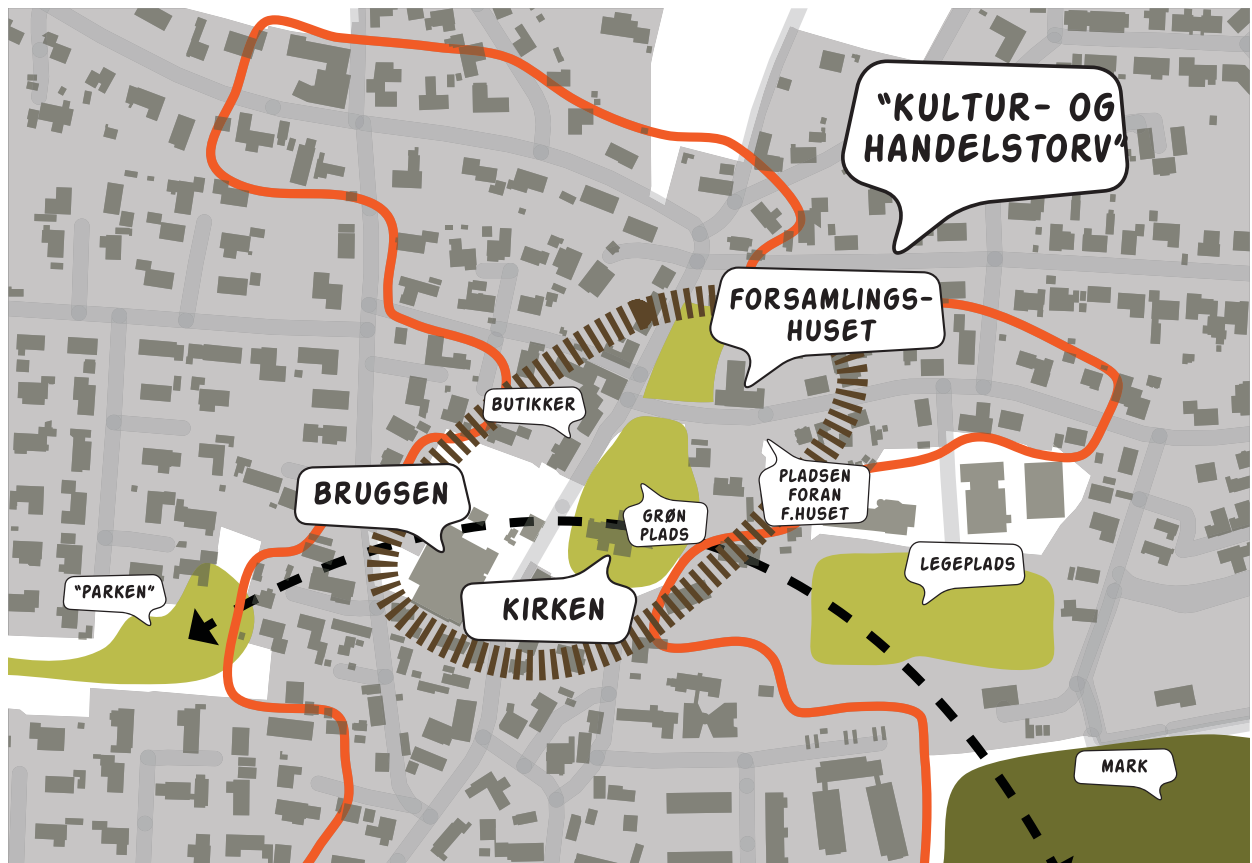


Spørgsmål 3:

"MEGET MERE KULTUR"


HVORDAN ER KULTUR
OG HANDELS TORVET I
FREMTIDEN?

FLERE BÆNKE, MERE KULTUR,
MERE HANDEL.....



- 4** - Mere handel – små butikker: Blomster, caféer, cykelhandel, brugskunst, arbejdende-værksteder, museer (4)
- 2** - Mere inventar der opfordrer til ophold (bænke, stole, sten, kasser, balancebomme, udendørs motionsredskaber, hygge (3)
 - Mere fællesskab om parkeringspladser i området (2)
 - Lukke vejen ifm. Torvedag, forbrug asfalt, andre handelsarrangementer, musik, bagagerumsmarked (1)
 - Belysning med speciel effekt, lav belysning
- 1** - **Opholdsarealer ved brugsen og foran kirken**
Græsplæne ved Brugsen/Kirken/Grilleriget med Sydbank – springvand og sten i forskellige størrelser (til at sidde på, hoppe over, step, etc) – jazzarrangementer (17)
 - Grønt spor, træer langs gaden
 - Evt. farve asfalt i området ml. brugs, kirke, kulturhus (male vejen i "historiske motiver")
- 2** - **Indbyde til ophold – omkring Grilleriget og Brugsen**
Legeplads (3)
 - Friluftscentre
- 3** - **Generel hastighedsnedsættelse på Storegade og Skolegade, Nørregade (4)**
 - Forskønnelse fra Norbyvej – siden renovere/nedrive huset ovenfor Nørregade
 - Underbygge det historiske (1)
 - Opsætte skibsmaster, lanternes (2)
- 5** - **Torvedag maj-juni-juli-august – hver anden lørdag (boder, få brugsen med, hvor de unge bliver synlige i lokalmiljøet, få nedsat en koordineringsgruppe (bred) (7)**

● top 5

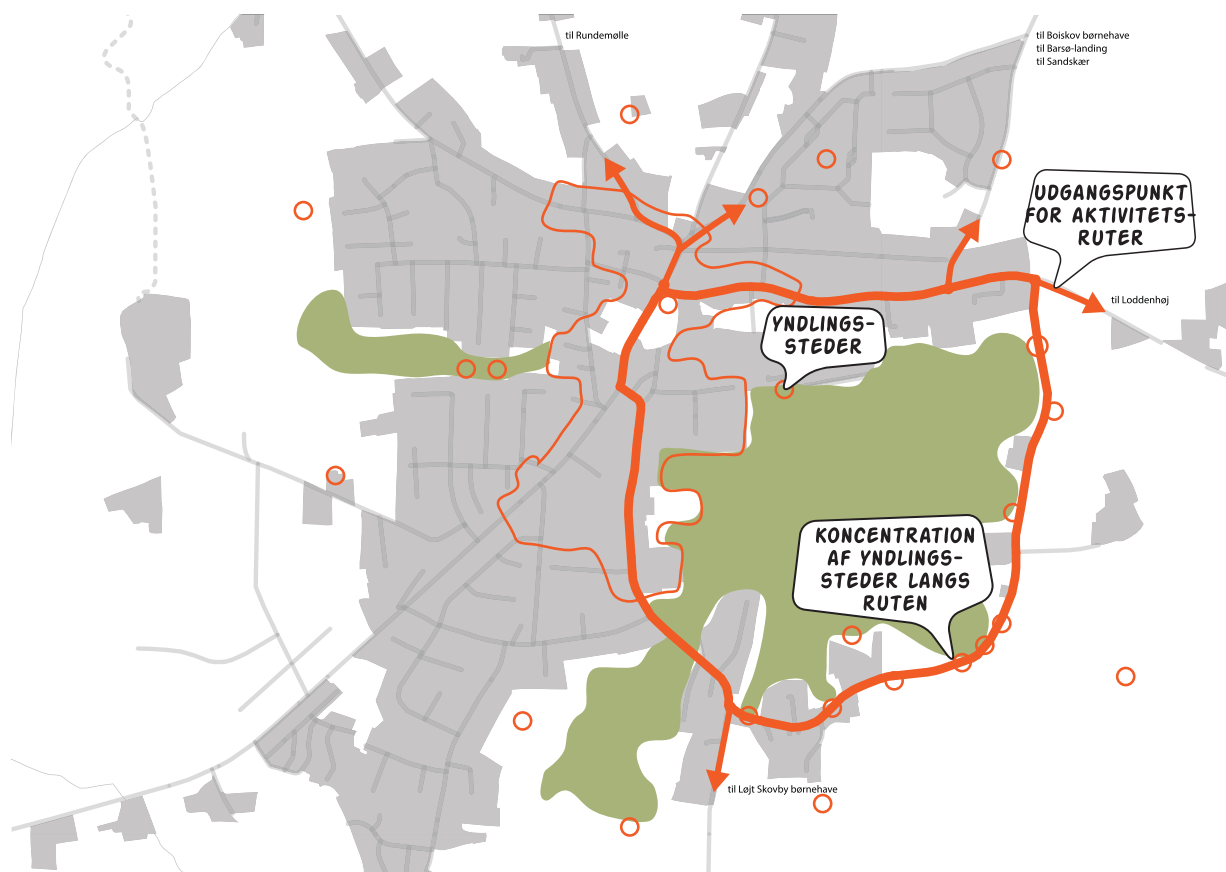


Spørgsmål 4:

"LANDSKABET HELT IND I BYEN"

**DET GRØNNE HJERTE,
HVAD OG HVORDAN?**

**NYE RUTER,
FLERE OPLEVELSER, ÅBNE OP...**



- 3** - **Genåbne rørlagt å v. gl. golfbane – Hønborg – Regnvands sø – Beplantning (9)**
- Åbne adgangen til "den hemmelige park" og genåbne den naturlige sø/skøjtebane (2)
- 4** - **Blomster der kan binde byen sammen – ex. roser i blomsterkasser; vi kan det selv (7)**
- 2** - **Bruge forsamlingshusplænen til grundlovsarrangement, ungdomshus (6)**
- **Friluftsteaterhus ("shelter"/"madpakkehus") på plænen ved forsamlingshuset (5)**
- Shelter – på "den hjemmelige park" eller plænen på vej Kloster rundt
- Trampesti gennem hjertet der varierer fra år til år
- "den gamle golfbane" på Løjt Skolegade andre til eng, så engen fra syd kommer helt ind til stadion
- Naturlegeplads (søg midler ved kommune)
- 5** - **Træer forbinder i hegn, byer og hegn kan kobles på tværs (5)**
- "Velkommen til Løjt" i blomster på volden v. indgang til byen (2)
- Gøre vejen grønnere – men stadig by
- 1** - **Grønt område ml. kloster og øst for fodboldbane – shelters, brogangsti ud i vildnatur, fiske sø (14)**
- Løjt's naturvarmærke starter allerede v. rundkørslen – hele vejen (1)
- blomster – træer (1)

● top 5

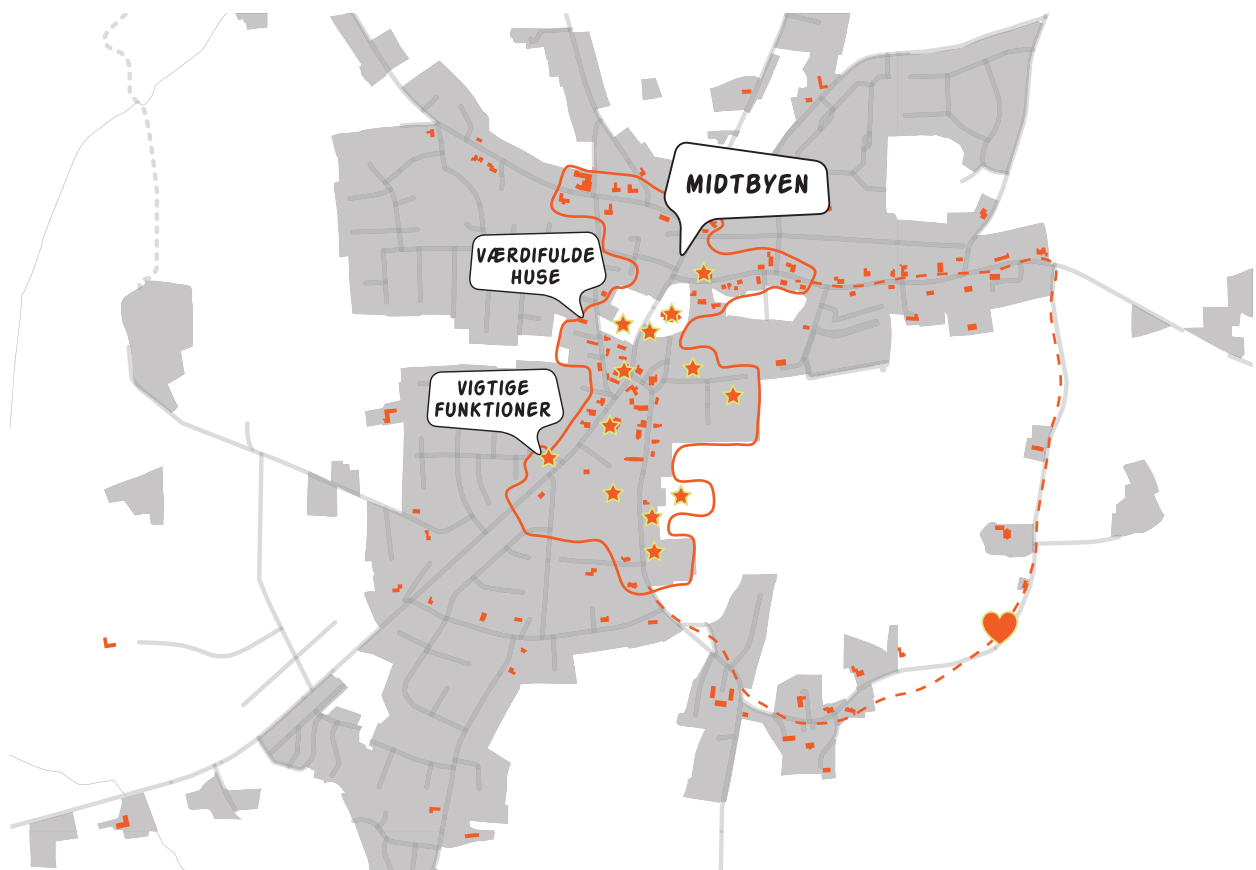


Spørgsmål 5:

"MED AFSÆT I ALT DET I KAN GØRE"

HVAD KAN I SOM
BEBOER SELV GØRE
FOR EN SKØNNERE
MIDTBYEN?

AKTIVITETER, FORSKØNNELSE....



- 5 - **Ændre trafik – adfærd (4)**
 - Sørge for eget vedligehold af fortovet
- 1 - **Oprette en "hjælp til selvhjælp" bank (14)**
 - Sørge for generel oprydning "fejle for egen dør" (1)
 - Generel hensyntagen
 - Brugsen kan lave et grønt område foran brugsen, (P-pladser er der rigeligt af ved siden af - men vi synes der er for lidt P-Pladser)
- **Vi kan selv bygge friluftscentre ved Forsamlingshuset (4)**
- 2 - **Midlertidige løsninger skal afprøves, fx træer der indrammer et asfalt "campus felt", som skolen udfylder (11)**
 - Nogen må kunne undersøge om privat P-plads ved frisør (den gamle Sydbank) kan åbnes (lejes? købes?)
 - Aften/nat arrangement (kultur/turist åbninger)
- 4 - **Fjerne Løjt Skolegade 19 og 21 – så er der plads til at lave aktivitetspladsen mellem hallen og skolen. Nedrivning via Nedrivningspuljen. Restgæld? (6)**
 - Løjt Kirkeby Byggemarked – Tilbyde hjælp til vedligehold af ejendomme, således at alle huse kan hjælpes
 - Frivillig By Pedel Korps ?? (1)
 - Aften/nat arrangement (kultur/turist åbninger)
 - Gøre det mere synligt hvad man kan hjælpe med, hvor og hvordan
 - Én mere synlig infosite – hvor ALLE kigger og bruger den – let tilgængeligt – fælles vision! (2)
- 3 - **Velkomst tilflyttere – hvordan gør vi det (idrætsforeningen er i gang) (11)**

● top 5



Prioritering top 25

- Gentænke huset som kulturhus og dagligt værested (7)
- Plads med genforeningsstien til "lørdags-marked", sælge/dele "varer" (markere feltet på asfalten på Nørregade i skibsmaster, lanterner, signalflag (så det lokalhistoriske bruges) (4)
- Fælles integreret opholdssted – samme lokale til pensionistforening og unge (9)
- Generationshus ved hallen (3)
- Skabe to stærke centre med hver deres "fokus" (9)
- Aktiviteter, skater, motion, trampolin, fitnessredskaber (17)
- Sammensmeltning af skole og hal – rum i mellem (15)
- Brandstation flyttes, bygning inkluderes ind i området (9)
- Sammenhæng mellem hal og skole er vigtig – så der er flere funktioner i området (skate, samtale-muligheder) (16)
- Hallens facade mod skolen renoveres ind./åbnes op så aktivitetspladsen trækkes ind (12)
- Mere handel – små butikker: Blomster, caféer, cykelhandel, brugskunst, arbejdende-værksteder, museer (4)
- Mere inventar der opfordrer til ophold (bænke, stole, sten, kasser, balancebomme, udendørs motionsregnskaber, hygge, ophold og leg (6)
- Græsplæne ved Brugsen/Kirken/Grilleriget med Sydbank – springvand og sten i forskellige størrelser (til at sidde på, hoppe over, step, etc) – jazzarrangementer (17)
- Generel hastighedsnedsættelse på Storegade og Skolegade, Nørregade (4)
- Torvedag maj-juni-juli-august – hver anden lørdag (boder, få brugsen med, hvor de unge bliver synlige i lokalmiljøet, få nedsat en koordineringsgruppe (bred) (7)
- Genåbne rørlagt å v. gl. golfane – Hønborg – Regnvands sø – Beplantning (9)
- Blomster der kan binde byen sammen – ex. roser i blomsterkasser; vi kan det selv (7)
- Bruge forsamlingshusplænen til grundlovsarrangement, ungdomshus (6)
- Træer forbinder i hegn, byer og hegn kan kobles på tværs (5)
- Grønt område ml. kloster og øst for fodboldbane – shelters, brogangsti ud i vildnatur, fiske sø (14)
- Ændre trafik – adfærd (4)
- Oprette en "hjælp til selvhjælp" bank (14)
- Vi kan selv bygge friluftscenen ved Forsamlingshuset (4)
- Midlertidige løsninger skal afprøves, fx træer der indrammer et asfalt "campus felt" (11)
- Fjerne Løjt Skolegade 19 og 21 – så er der plads til at lave aktivitetspladsen mellem hallen og skolen. Nedrivning via Nedrivningspuljen. Restgæld? (6)
- Velkomst tilflyttere – hvordan gør vi det (idrætsforeningen er i gang) (11)



Prioritering

Revideret top 20 workshop 1



1. Cykelsti til strandene+børnehaverne, Loddenhøj, Sandskær, Barsølanding - 59
2. Campus (aktivitetspladsen) mellem skolen og hallen - 45
3. Bedre fortove og cykelstier, så man opfordres til at lade bilen stå - 32
4. Ældre, integrerende bofællesskaber – 29
5. MULTICENTER - 28
6. Vi er ikke interesseret i en omfartsvej, vi vil gerne mindske lokal trafik, ikke trafikken udefra. Turisterne skal støtte den lokale handel - 24
7. Omfartsvej til landbug og turister til sommerhus område golfbane (fremtidssikrer jord til omfartsvej) - 24
8. En mere velholdt/ velplejet by som opfordre til ophold - 21
9. Sammenhæng mellem stisystemer - 21
10. Aftenklub for unge - 20
11. Grøntområde ved Skolegade udstyres med shelter, ude fitness, tarzanbane m.m. -16
12. Ældre erhvervsområdet ved gl. Bodumvej til boligområde (A) - 15
13. Fælles torv i centrum – Integrering skole/hal område – fælles plads - 12
14. Vokse mod vest/sydvest – Bodumvej/ Brunbjergvej - 10
15. Innovations hus / Iværksætter hus med godt internet - 10
16. Bynærhed af grunde for at undgå isolation (plan efterlyses) - 9
17. Ny trafikstruktur – 9
18. Aktiv by – lad bilen stå – cykel – gå hvis du bor i byen og skal rundt - 7
19. Vedligeholdelse og snerydning på eksisterende cykelstier - 6
20. MTB rute til og fra Rundmøllervej – i det hele taget MTB forhold - 5

De 20 emner kommer til at danne udgangspunkt for det videre arbejde med udviklingsplanen for Løjt Kirkeby. (ps vi kigger selvfølgelig på det hele og flere ideer kan sagtens kobles i en løsning)



HVAD NU ? - VIDERE FORLØB



MEGET MERE INFORMATION:

www.aabenraa.dk/erhverv/strategi-og-planlaegning/udviklingsplaner/byudviklingsplan-for-loejt-kirkeby/

SKRIV LØJT HER
OG SIDEN POPPER OP

Aabenraa
Kommune

Søg her ...

SØG

Borger > Flytning... > Udviklin... > Byudvik...

Byudviklingsplan for Løjt Kirkeby

Aabenraa Kommune gennemfører, i samarbejde med Løjtland Fællesråd, og Move arkitektur en proces med at skabe en byudviklingsplan for Løjt Kirkeby. Byudviklingsplanen skal udgøre grundlaget for den kommunale udvikling af området de næste 10-15 år, samt sætte rammen for lokale udviklingsinitiativer.

RELATEREDE FILER

- ✔ Invitation Workshop 2
- ✔ Referat Workshop 1
- ✔ Invitation Workshop 1
- ✔ Hvad er en Workshop
- ✔ Omfartsvej byrådsbeslutning 2015

RELATEREDE SIDER

- lojtland.dk

KONTAKTPERSON

Anna Bruhn Clausen, planlægger
Tlf.: 7376 7627 - abc@aabenraa.dk

TUSIND TAK
FOR ALLE DE GODE IDEER!

